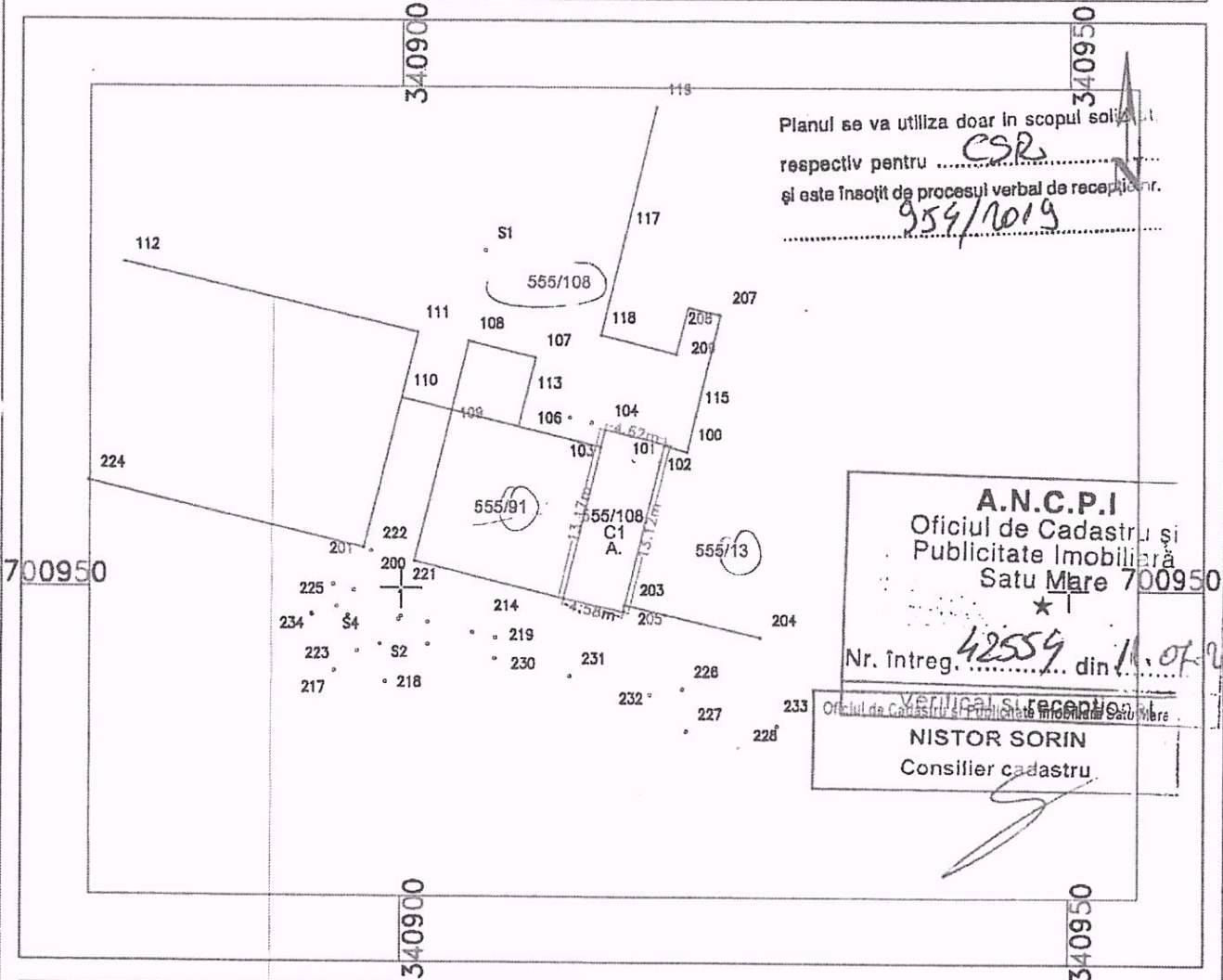


Plan de situatie
in vederea cumpararii terenului de la Statul Roman
Scara 1:500

Nr. topo.	Suprafata masurata a imobilului (mp)	Adresa imobilului
	60.00	loc. Satu Mare, intravilan

Nr. Carte Funciara	Unitatea Administrativ Teritoriala (UAT)
161180	Satu Mare



A.N.C.P.I
Oficiul de Cadastru și
Publicitate Imobiliară
Satu Mare 700950

Nr. întreg. 42559 din 11.07.2019

NISTOR SORIN
Consilier cadastru

A. Date referitoare la teren

Nr. Carta Funciara	Categoria de folosinta	Suprafata	Mentii
161180	A.	60.00	nr. topo. 555/108
Total		60.00	Teren imprejmuit in totalitate

B. Date referitoare la constructii

Cod	Destinatia	Suprafata construita la sol (mp)	Mentii
C1	CIE	60.00	Spatiu comercial - Magazin Plafar
Total		60.00	

Suprafata totala masurata a imobilului = 60.00 mp.
Suprafata din act = 60.00 mp.

CERTIFICAT
Executiv de FARCAS SEBASTIAN MACEDON
AUTORIZARE
Data: 11.07.2019

CERTIFICAT
FARCAS V. M. SEBASTIAN MACEDON
TOBOCAD SUPERIOR S.R.L.-D
Data: 11.07.2019

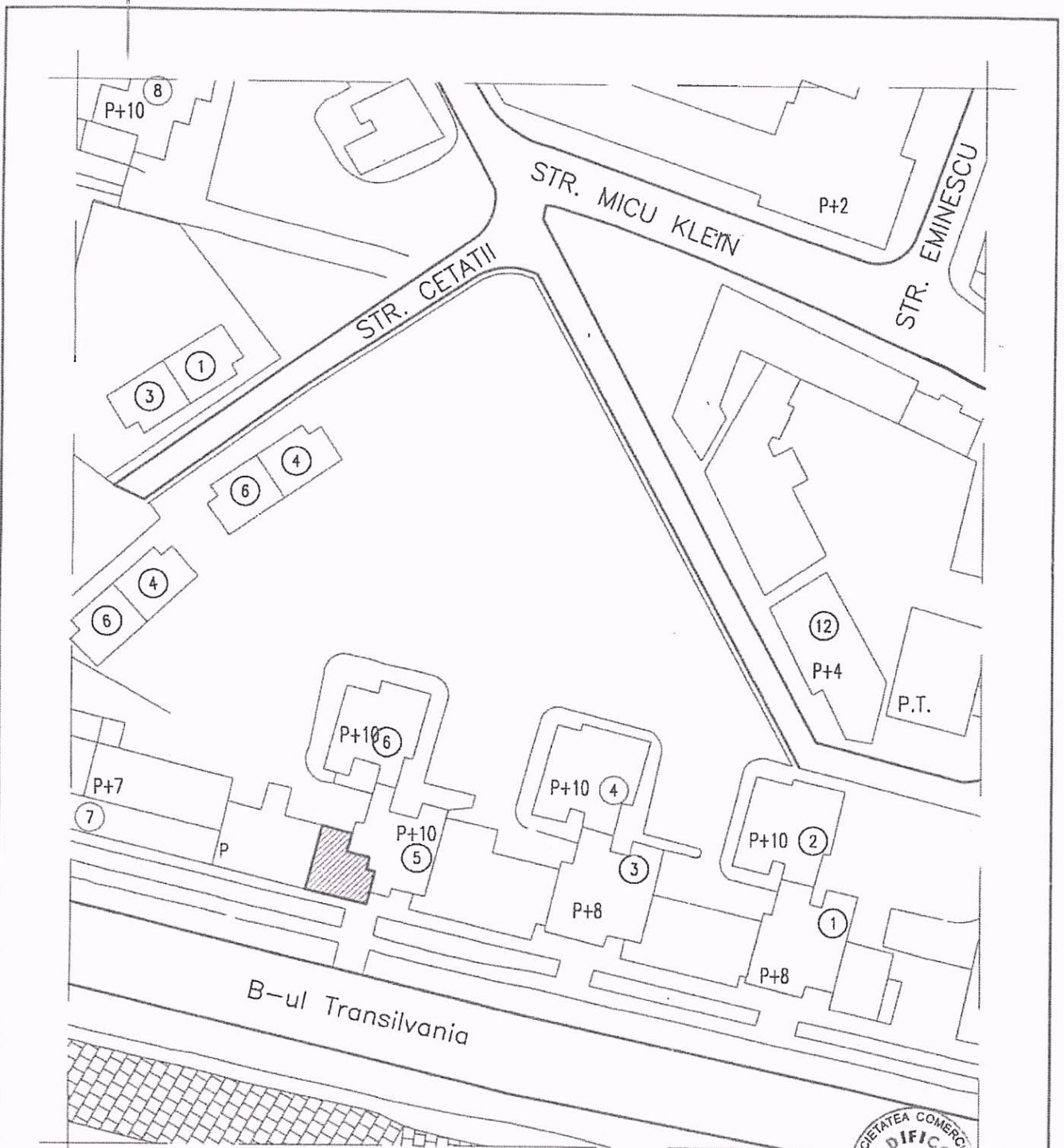
Inspector



Confirm introducerea imobilului in baza de date integrata si atribuirea numarului cadastral.

Semnatura si parafa

Data:

Stampila BCPI



Verificator/Expert		Nume	Semnatura	Cerinta	Referat/Expertiza nr./Data
		S.C. EDIFICO PROIECT S.R.L. str. Clabucet 5/28 Satu Mare		Beneficiar:	S.C. Pop House S.R.L.
Proiect					11/2011
Specificatie	Nume	Semnatura	scara	Comert cu amanuntul al produselor farmaceutice in mag. specializate b-ul Transilvania nr. 5 loc. Satu Mare	Faza
Sef Proiect	ing. Tutas C.		1:1000		releveu
Relevat	ing. Tutas C.		data		Plansa
Desenat	ing. Tutas C.		mai 2011	Plan de situatie	A 1