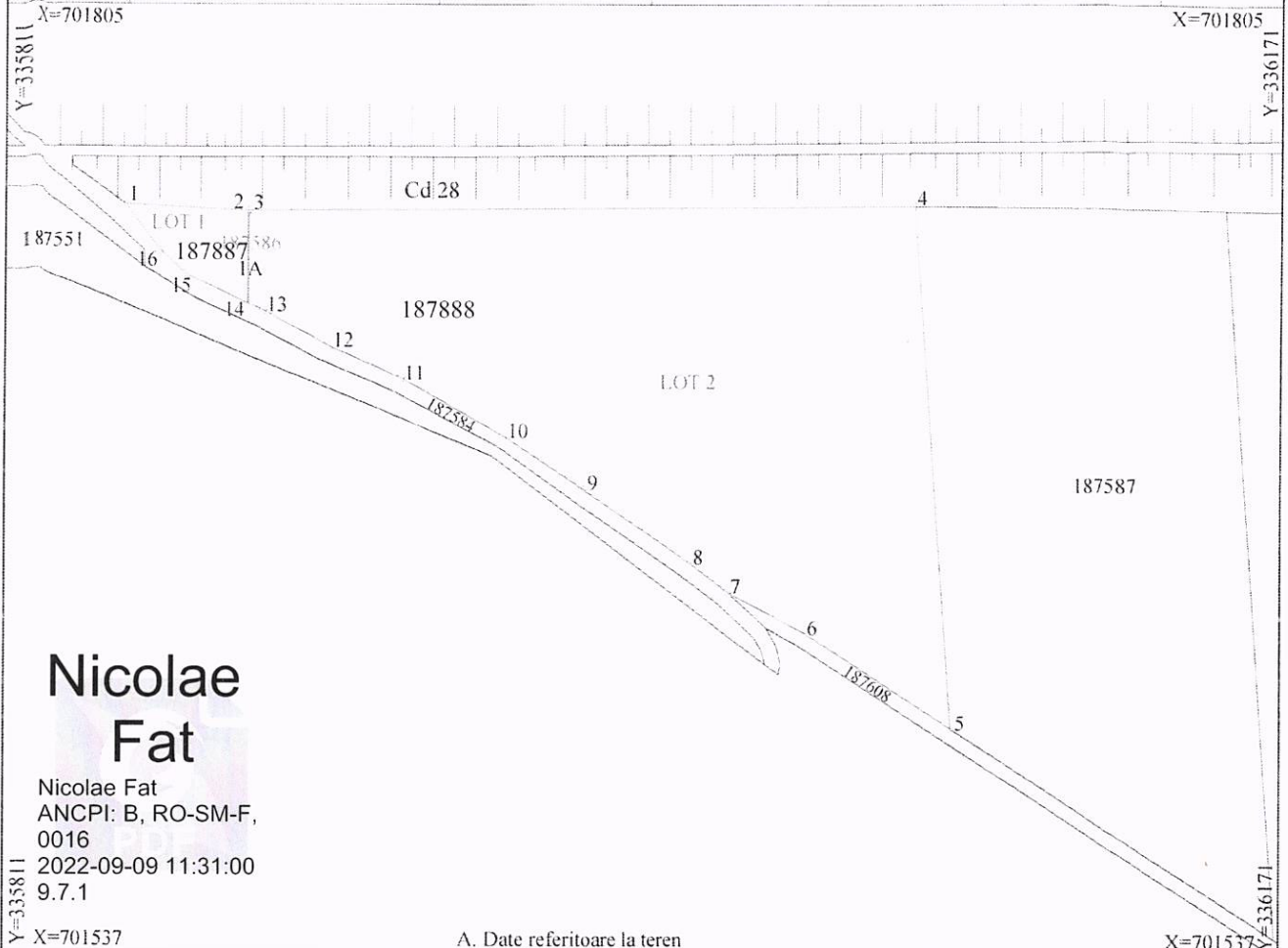


Anexa nr. 1 la HCL nr. ...

Anexa nr. 1.36

Plan de amplasament și delimitare a imobilului  
cu propunere de dezmembrare  
Scara 1:2000

Nr. cadastral al terenului	Suprafața măsurată	Adresa imobilului	
187586	16470	loc. Satu Mare - extravilan	
Cartea Funciară nr.	187586	UAT	Satu Mare



**Nicolae Fat**

Nicolae Fat  
ANCPI: B, RO-SM-F,  
0016  
2022-09-09 11:31:00  
9.7.1

A. Date referitoare la teren

Situția actuală (înainte de dezmembrare)				Situția viitoare (după dezmembrare)				
Număr cadastral	Suprafața (mp)	Categoria de folosință	Descrierea imobilului	Număr lot	Număr cadastral	Suprafața (mp)	Categoria de folosință	Descrierea imobilului
187586	16470	A	Arabil extravilan	LOT 1		582	A	Arabil extravilan
				LOT 2		15888	A	Arabil extravilan
Total	16470			Total		16470		

Suprafața din acte = 16470 mp  
Suprafața totală măsurată = 16470 mp

**Executanți:** SC TOPO LIKY SRL  
Clasa III seria RO-B-J nr. 1353/02.07.2018  
prin Ing. Fat Nicolae  
categoria B seria RO-SM-F nr. 0016 / 06.01.2022  
Confirm executarea măsurătorilor la teren,  
corectitudinea întocmirii documentației cadastrale și  
corepondența acesteia cu realitatea din teren  
Nr. proiect : 774 / 06.09.2022  
Beneficiar : UAT SATU MARE

**Semnătura și stampila**  
CERTIFICAT DE AUTORIZARE  
Seria RO-SM-F  
Nr. 0016/06.01.2022  
FAT NICOLAE

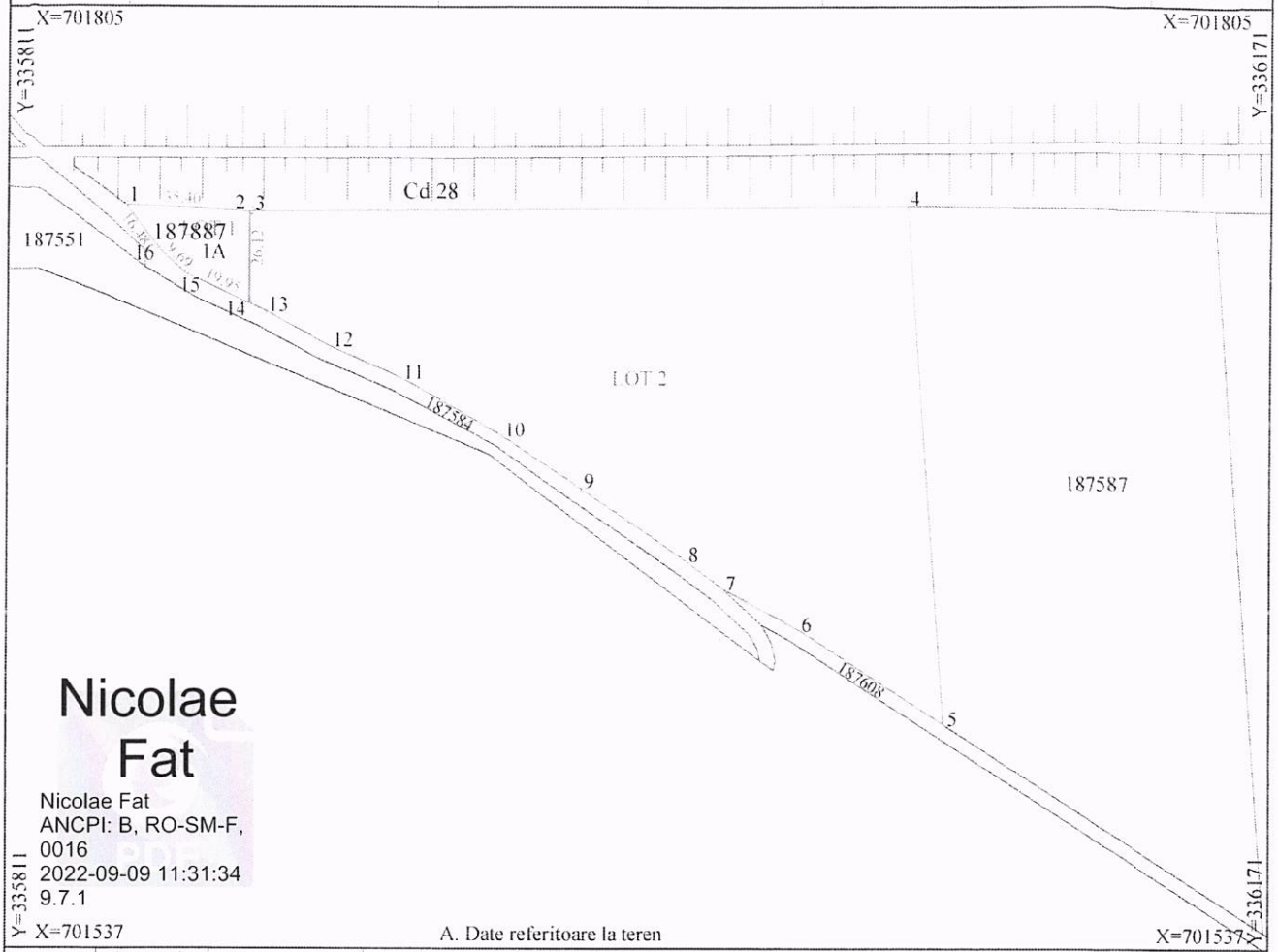
**Inspector**  
Confirm în baza acestui plan de amplasament și delimitare a imobilului în baza  
atribuirii numărului cad: 187586  
**Bogdan Adrian Codrean**  
Semnătura și parafa  
Stampila BCPI 67867/12.09.2022

Digitally signed by Bogdan-Adrian Codrean  
DN: cn=RO, l=Satu Mare, o=ANCPI, cn=Bogdan-Adrian Codrean, serialNumber=CBA3, st=Satu Mare, givenName=Bogdan-Adrian, sn=Codrean  
Date: 2022.09.12 11:15:23 +03'00'

Plan de amplasament și delimitare a imobilului cu  
rezultat din dezmembrare - LOT 1  
Scara 1:2000

Anexa nr. 1.35

Nr. cadastral al terenului	Suprafața măsurată	Adresa imobilului
LOT 1	582	loc. Satu Mare - extravilan
Cartea Funciară nr.		UAT Satu Mare




**Nicolae  
Fat**

Nicolae Fat  
ANCPI: B, RO-SM-F,  
0016  
2022-09-09 11:31:34  
9.7.1

A. Date referitoare la teren

Număr parcelă	Categoria de folosință	Suprafața (mp)	Mențiuni
I	A	582	Neîmprejmuit.
Total		582	

Cod constr.	Destinație construcție	Suprafața construită la sol (mp)	Mențiuni
Total			Suprafata totala masurata = 582 mp



**Executant:** SC TOPO LIKY SRL  
Clasa III seria RO-B-J nr. 1353 / 02.07.2018  
prin Ing. Fat Nicolae  
categoria B seria RO-SM-F nr. 0016 / 06.01.2022  
Confirm executarea masuratorilor la teren.  
corectitudinea intocmirii documentatiei cadastrale si  
corepondenta acesteia cu realitatea din teren.  
Nr. proiect : 774 / 06.09.2022  
Beneficiar : UAT SATU MARE



Inspector  
**Bogdan  
Adrian  
Codrean**  
Confirm introducerea în baza de date a  
atribuirea numărului cadastral  
Semnatura și parafa  
Stampila BCPI 67867/12.09.2022

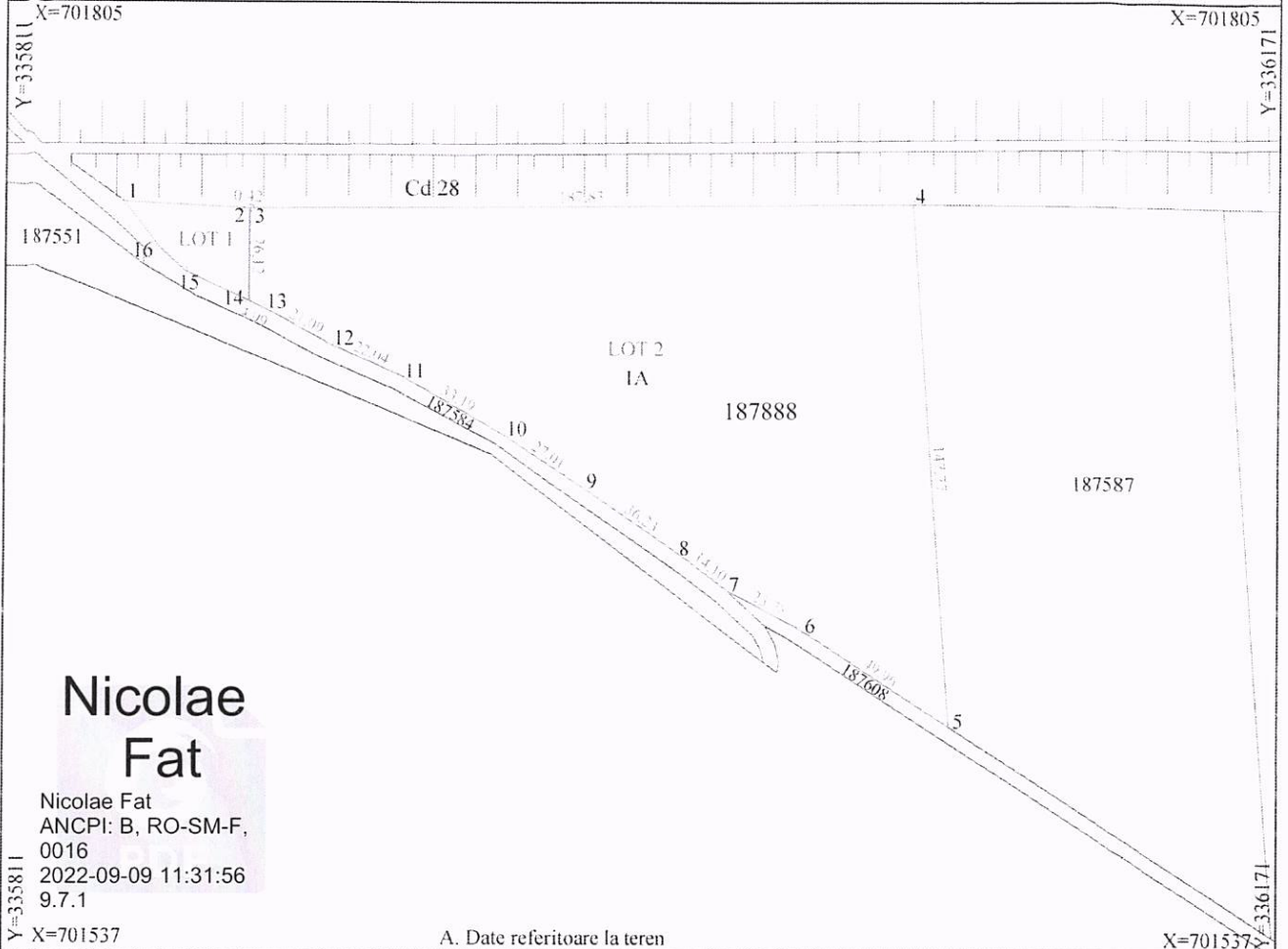
Digitally signed by Bogdan-Adrian Codrean, DN: c=RO, l=Satu Mare, o=ANCPI, cn=Bogdan-Adrian Codrean, serialNumber=CBA3, st=Satu Mare, givenName=Bogdan-Adrian, sn=Codrean Date: 2022.09.12 11:15:12 +03'00'



Plan de amplasament și delimitare a imobilului cu  
 rezultat din dezmembrare - LOT 2  
 Scara 1:2000

Anexa nr. 1.35

Nr. cadastral al terenului	Suprafața măsurată	Adresa imobilului
LOT 2	15888	loc. Satu Mare - extravilan
Cartea Funciară nr.	UAT	Satu Mare



**Nicolae  
Fat**

Nicolae Fat  
 ANCPi: B, RO-SM-F,  
 0016  
 2022-09-09 11:31:56  
 9.7.1

A. Date referitoare la teren

Număr parcelă	Categoria de folosință	Suprafața (mp)	Mențiuni
1	A	15888	Neîmprejmuit
<b>Total</b>		<b>15888</b>	

B. Date referitoare la construcții

Cod constr.	Destinație construcție	Suprafața construită la sol (mp)	Mențiuni
<b>Total</b>			



Suprafata totala masurata = 15888 mp

**Executant:** SC TOPO LIKY SRL  
 Clasa III seria RO-B-J nr. 1353 / 02.07.2018  
 prin Ing. Fat Nicolae  
 categoria B seria RO-SM-F nr. 0016 / 06.01.2022  
 Confirm executarea masuratorilor la teren  
 corectitudinea intocmirii documentatiei cadastrale si  
 corespondenta acesteia cu realitatea din teren.

Nr. proiect : 774 / 06.09.2022  
 Beneficiar : UAT SATU MARE

**Inspector** 67867/12.09.2022

Confirm introducerea imobilului in baza de date integrata a  
 atriului de cadastru la strada

**Bogdan  
Adrian  
Codrean**

o=ANCPi, cn=Bogdan-Adrian  
 Codrean, seria=0016, st=Satu Mare,  
 givenName=Bogdan-Adrian,  
 sn=Codrean  
 Date: 2022.09.12 11:15:03  
 +03'00'

Stampila BCPI

