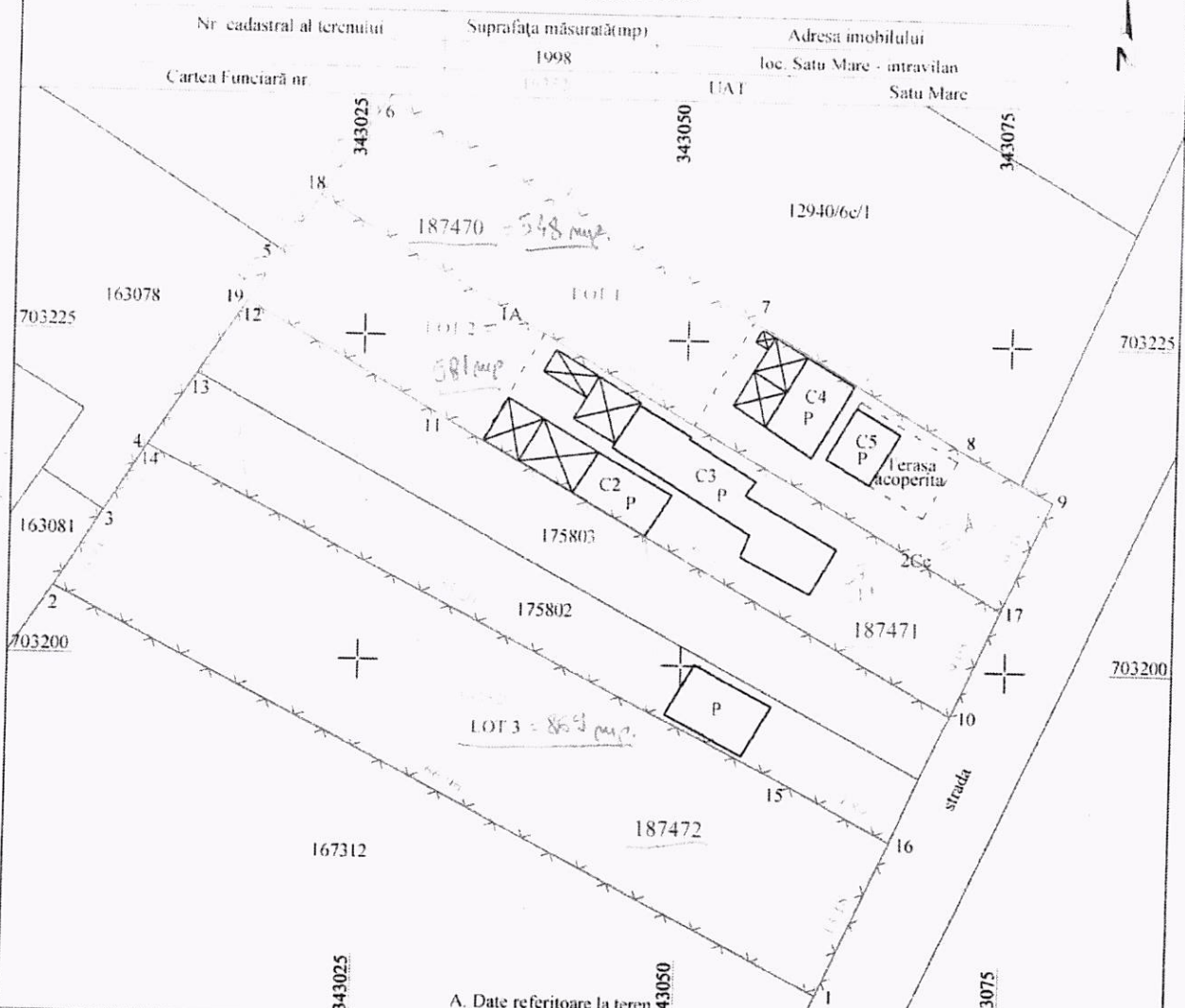


Plan de amplasament și delimitare a imobilului
cu propunere de dezmembrare
Scara 1:500

Anexa nr. 1/36



A. Date referitoare la teren

Situția actuală (înainte de dezmembrare)				Situția viitoare (după dezmembrare)				
Număr cadastral	Suprafața (mp)	Categoria de folosință	Descrierea imobilului	Număr lot	Număr cadastral	Suprafața (mp)	Categoria de folosință	Descrierea imobilului
	1368	A	Arabil - intravilan	LOT 1 187470	548	304	A	Arabil - intravilan
	630	Cc	Curti constructii cu 2 Case de locuit de tip P si 2 Anexe gospodaresti de tip P - Garaje	LOT 2 187471	581	244	Cc	Curti constructii - intravilan cu 1 Casa de locuit de tip P si 1 Garaj.
				LOT 3 187472		195	A	Arabil - intravilan
						386	Cc	Curti constructii - intravilan cu 1 Casa de locuit de tip P si 1 Garaj.
Total	1998			Total		869	A	Arabil - intravilan
						1998		

Suprafata din acte = 1998 mp

Suprafata totala din masuratori = 1998 mp

Denisa-Ramon
a Ijac
ANCFI: B,
RO-SM-F, 0162
2022-06-15 13:
59.41

Executant:
ing. Ijac Denisa-Ramona

categoria B, seria RO-SM-F, nr 0162 / 21.10.2019

Confirm executarea masuratorilor la teren,
corectitudinea intocmirii documentatiei cadastrale
si corespondenta acesteia cu realitatea din teren

Nr. proiect : 497 / 03.06.2022
Beneficiar: Municipiul Satu Mare



Inspector 47269/21.06.2022

Confirm introducerea imobilului in baza de date integrata si
Digitally signed by Bogdan-Adrian Codrean

Bogdan-Adrian
Codrean

Semnatura si stampila

Data

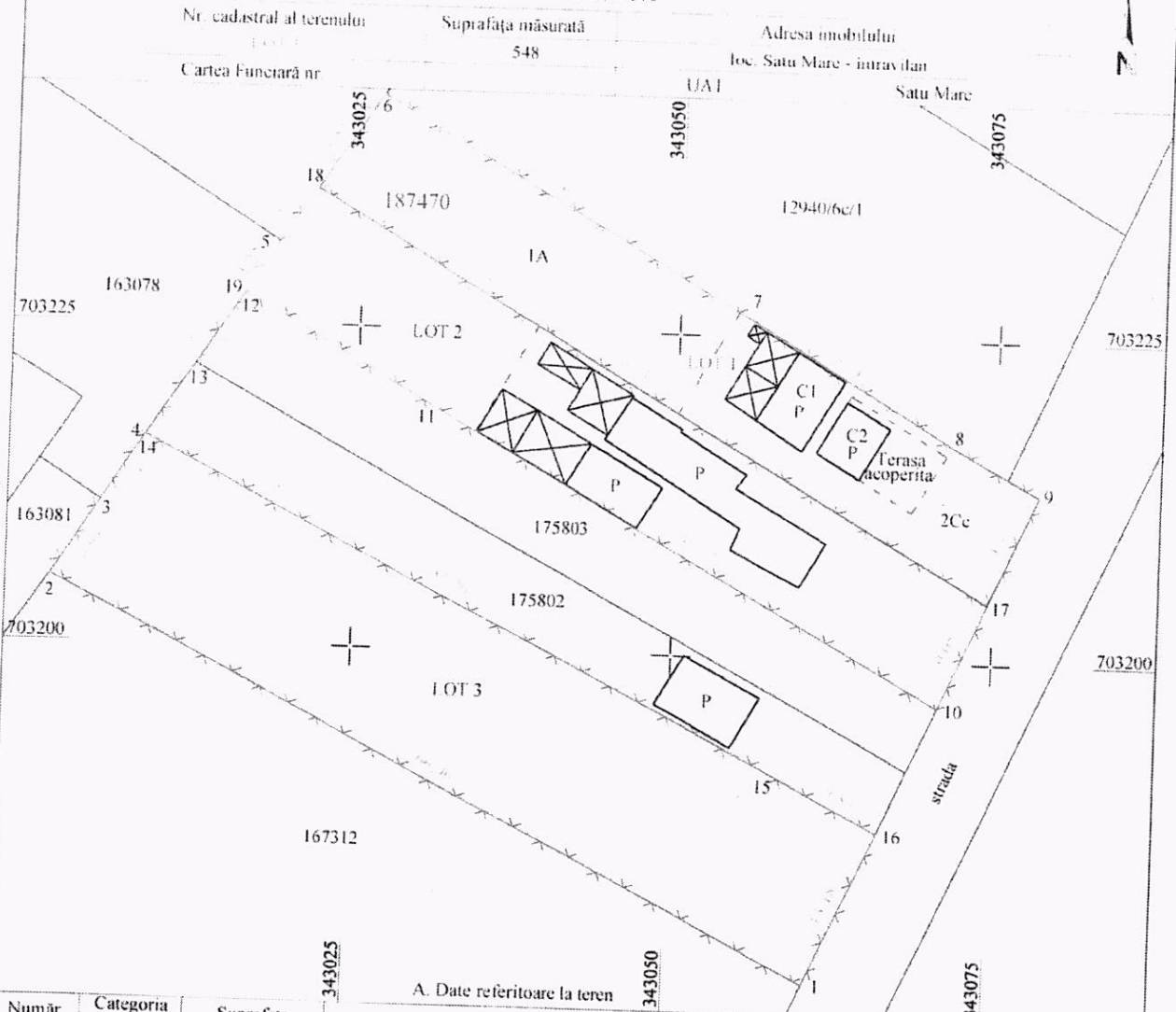
Stampila B

DN: c=RO, I=Satu Mare, o=ANCFI,
cn=Bogdan-Adrian Codrean,
serialNumber=CBA3, st=Satu Mare,
givenName=Bogdan-Adrian,
sn=Codrean
Date: 2022.06.21 09:10:10 +03'00'

Plan de amplasament și delimitare a imobilului cu
rezultat din dezmembrare - LOI 1

Anexa nr 1/35

Scara 1:500



Număr parcelă	Categoria de folosință	Suprafața (mp)
1	A	304
2	Cc	244
Total		548

A. Date referitoare la teren	
Mențiuni	
Imprejmuit total	

B. Date referitoare la construcții			
Cod constr.	Destinație construcție	Suprafața construită la sol (mp)	Mențiuni
C1	CA	27.00	Garaj de tip P Casa de locuit de tip P
C2	CL	18.00	
Total		45.00	

Suprafata totala masurata = 548 mp

Denisa-Ramona Ijac
ANCP: B
RO-SM-F: 0162
2022-06-15 14:00:08
Executant:
ing. Ijac Denisa-Ramona
categoria B, seria RO-SM-F, nr.0162 / 21.10.2019



Inspector 47269/21.06.2022
Bogdan-Adrian Codrean
Semnatura și parafă
Data:
Stampila BCP

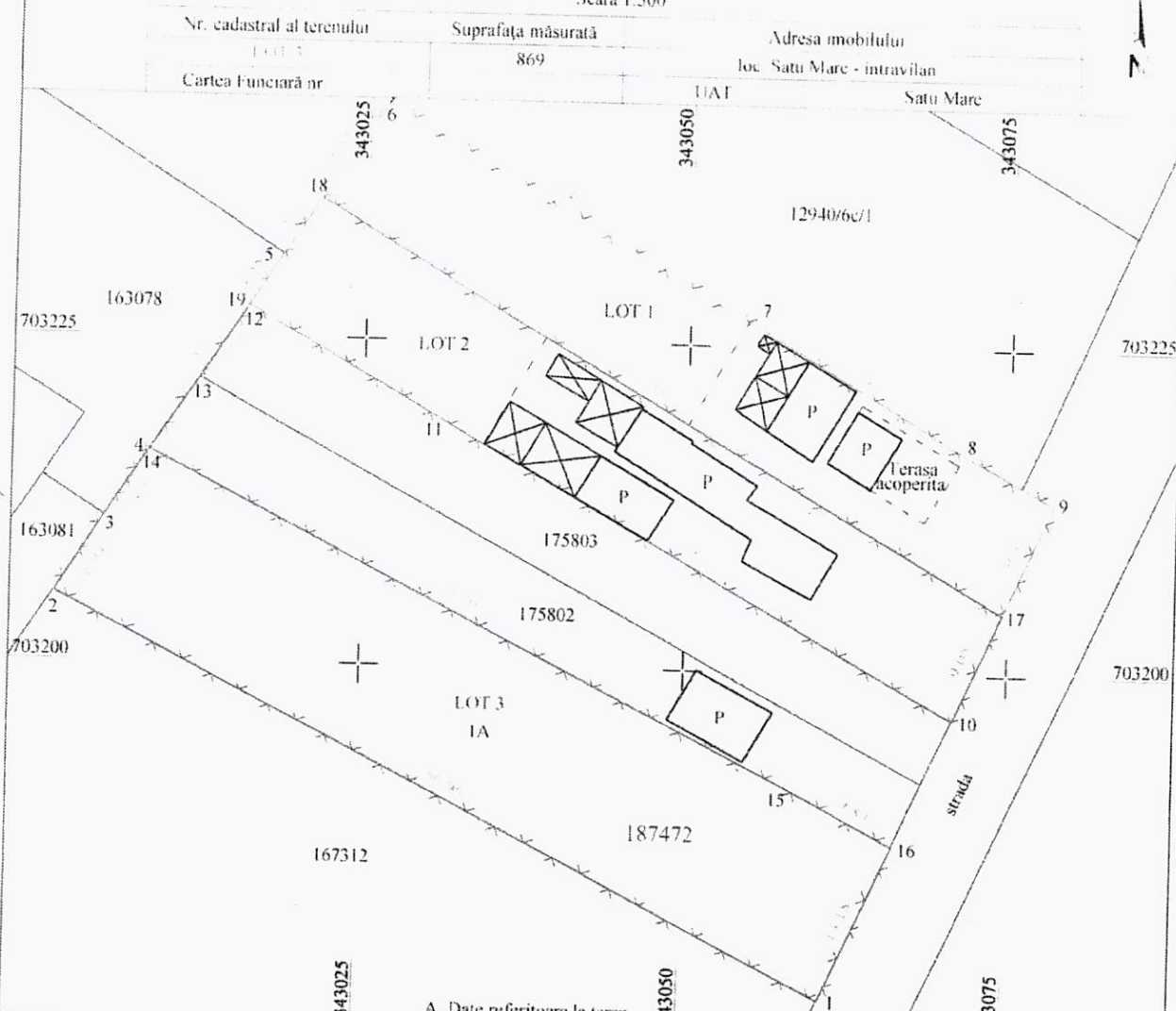
Confirm executarea măsurătorilor la teren, corectitudinea întocmirii documentației cadastrale și corespondența acestora cu realitatea din teren
Nr. proiect : 497 / 03.06.2022
Beneficiar: Municipiul Satu Mare

Digitally signed by Bogdan-Adrian Codrean
DN: c=RO, l=Satu Mare, o=ANCP, cn=Bogdan-Adrian Codrean, serialNumber=CBA3, st=Satu Mare, givenName=Bogdan-Adrian, sn=Codrean
Date: 2022.06.21 09:09:51 +03'00'

Plan de amplasament și delimitare a imobilului cu
rezultat din dezmembrare - LOT 3

Anexa nr. 1.35

Scara 1:500



Număr parcelă	Categoria de folosință	Suprafața (mp)	Mențiuni
1	A	869	
Total		869	Imprejmuiri total

B. Date referitoare la construcții			
Cod constr.	Destinație construcție	Suprafața construită la sol (mp)	Mențiuni
Total			

Suprafața totală măsurată = 869 mp

Denisa-Ramona Ijac
 ANCPPI B.
 RO-SM-F. 0162
 2022-06-15 14:01
 00
 Executant:
 Ing. Ijac Denisa-Ramona
 categoria B, seria RO-SM-F, nr.0162 / 21.10.2019



Inspector Bogdan-Adrian Codrean
 47269 21.06.2022
 Confirma introducerea imobilului în baza de date integrată și în burea nimanului cadastral
 Semnatura și parafă Bogdan-Adrian Codrean
 Data
 Stampila BCP Codrean
 Digitally signed by Bogdan-Adrian Codrean
 DN: c=RO, l=Satu Mare, o=ANCPPI, cn=Bogdan-Adrian Codrean, serialNumber=CBA3, st=Satu Mare, givenName=Bogdan-Adrian, sn=Codrean
 Date: 2022.06.21 09:09:22 +03'00'

Nr. proiect : 497 / 03.06.2022
 Beneficiar: Municipiul Satu Mare