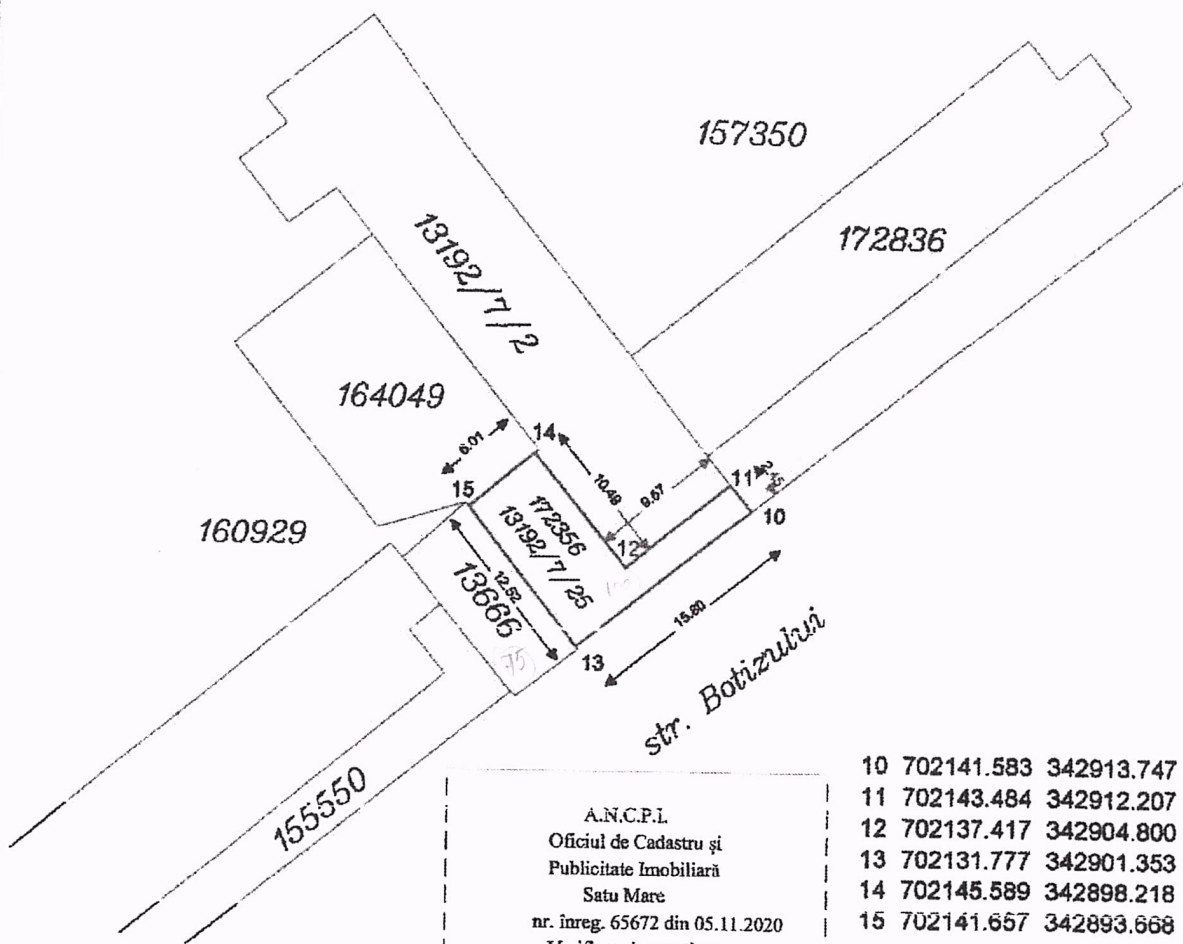


SCHITA DE PLAN stereografic 70

Al imobilului de sub nr. top. 13192/7/25
CF 172356 din loc. SATU MARE

Scara: 1:500

Planul se va utiliza doar in scopul solicitat
respectiv pentru: CUMPARARE COTA TEREN DE LA STATUL ROMAN
și este însoțit de procesul verbal de recepție nr.
1321/2020



- 10 702141.583 342913.747
- 11 702143.484 342912.207
- 12 702137.417 342904.800
- 13 702131.777 342901.353
- 14 702145.589 342898.218
- 15 702141.657 342893.668

A.N.C.P.L.
Oficiul de Cadastru și
Publicitate Imobiliară
Satu Mare
nr. înreg. 65672 din 05.11.2020
Verificat și recepționat

Arpad Szabo
Digitally signed
by Arpad Szabo
Date:
2020.11.25
15:14:35 +02'00'

MESAROS DAN LUCIAN solicita cumparare 100 mp teren

SITUATIA IMOBILULUI				CATEGORIA DE FOLOSINTA	NUMELE PROPRIETARULUI
NR. CF.	NR. TOP.	SUPRAFATA HA	SUPRAFATA MP		
172356	13192/7/25	0	100	Curti constructii	STATUL ROMAN 1/1 cota parte teren
TOTAL		0	100		

Semnat digital de Jozsef-Robert Polcz
Jozsef-Robert Polcz
Data: 2020.11.05 12:02:08 +02'00'

Executant: POLCZ JOZSEF ROBERT
Categoria B serie RO-SM-F nr 0066/15 03 2012

Cod verificare



100162581889

EXTRAS DE PLAN CADASTRAL

pentru imobilul cu IE 171988, UAT Satu Mare /
SATU MARE, -

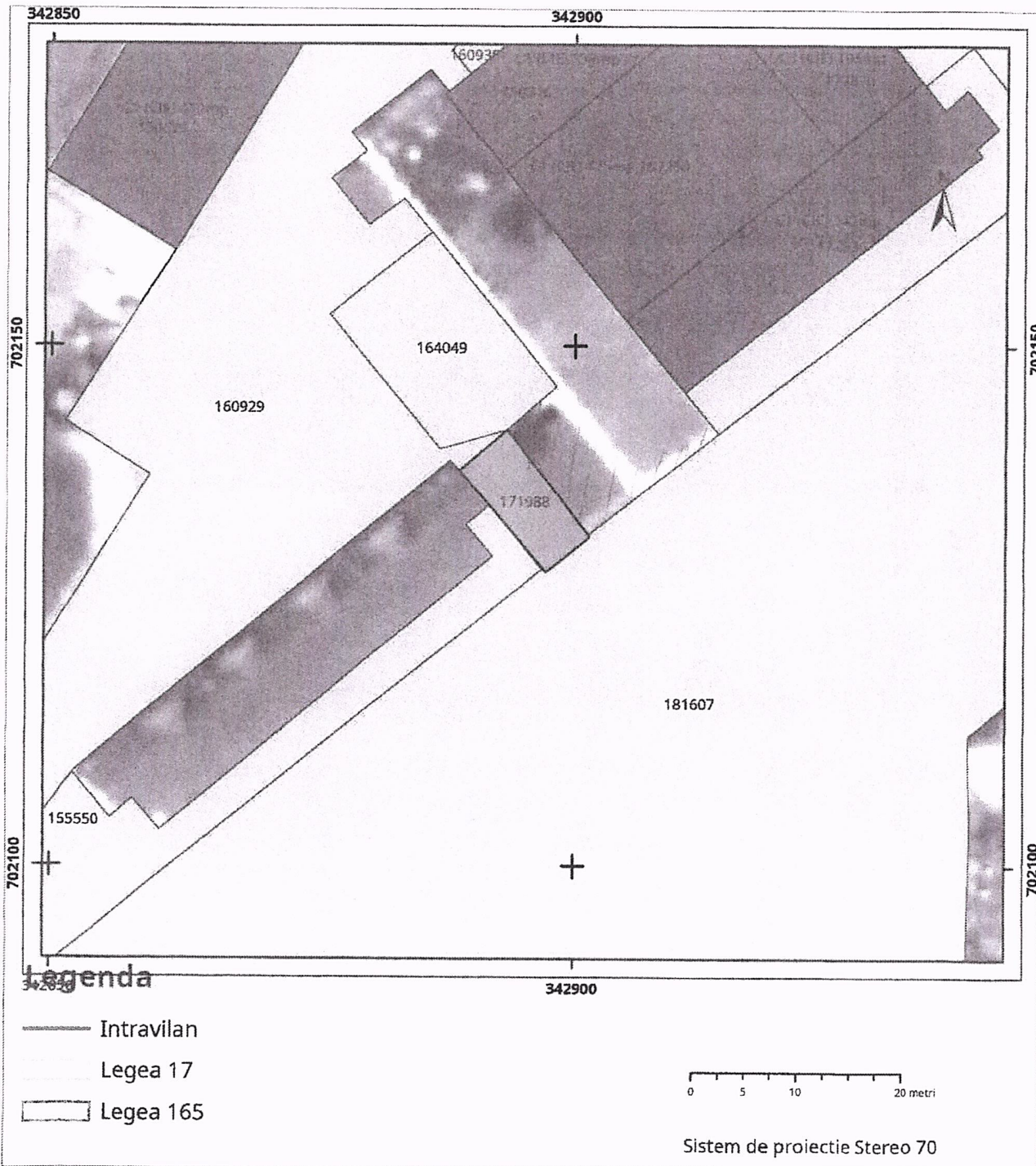
Nr.cerere	99679
Ziua	18
Luna	12
Anul	2023

Teren: 75 mp

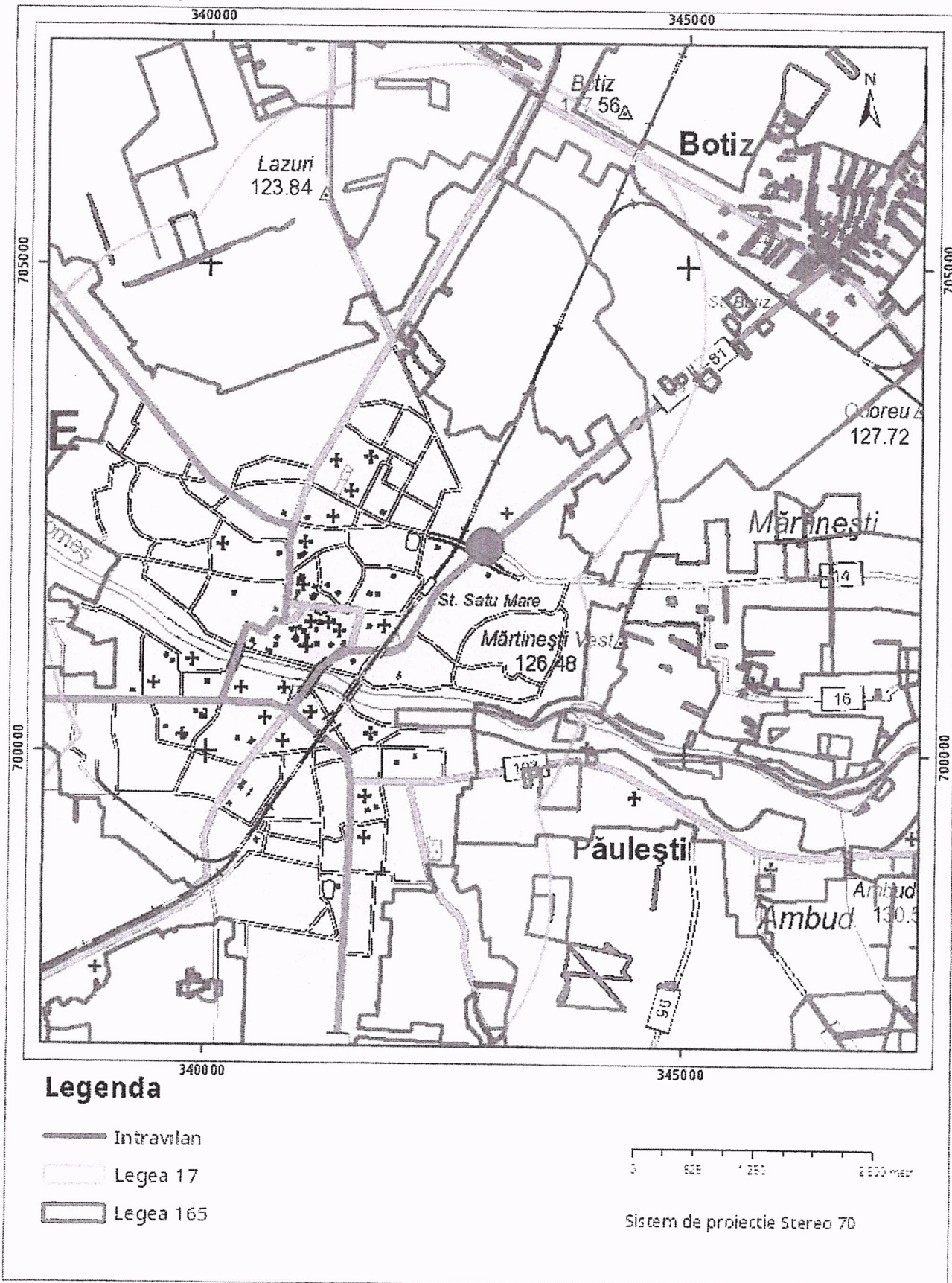
Teren:

Categoria de folosinta(mp): Curti Constructii 75mp

Plan detaliu



Plan de ansamblu



Sarcini tehnice (intersecții cu limitele legilor speciale)
Legea 17, Art. 3 □

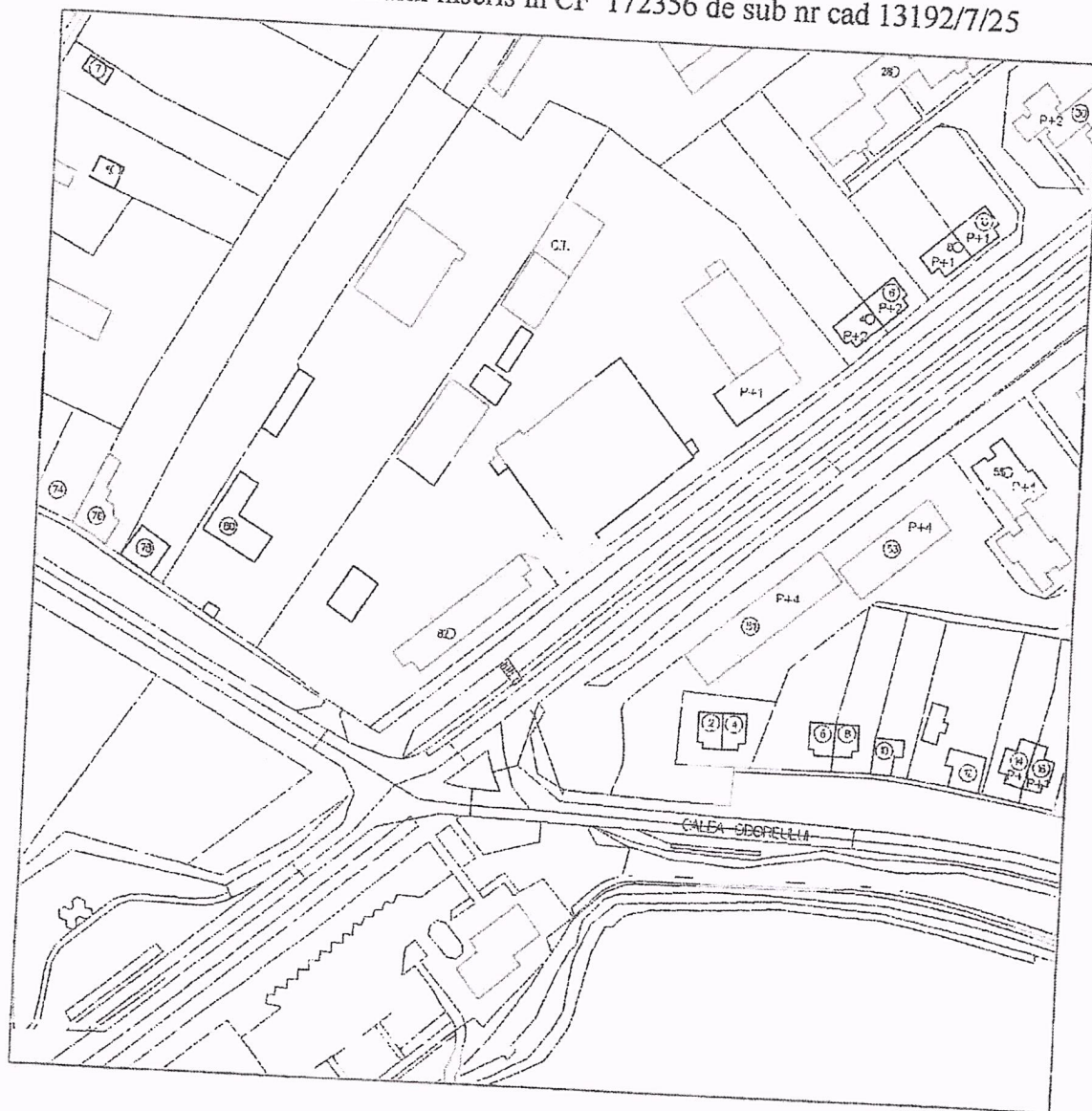
Ultima actualizare a geometriei: -
Data și ora generării: 18-12-2023 11:03

Semnat electronic

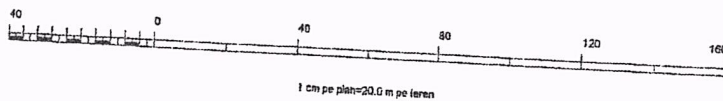
Oficiul de Cadastru și Publicitate Imobiliară Satu Mare
SUCIU AGNETA
Consilier cadastru

PLAN DE DE INCADRARE IN ZONA

Al imobilului inregistrat in CF 172356 de sub nr cad 13192/7/25



Scara 1:2000



A handwritten signature or stamp is located below the scale bar, consisting of several overlapping, stylized lines.

EXECUTAT