

PROCES VERBAL DE RECEPȚIE 1011 / 2025

Întocmit astăzi, **18/06/2025**, privind cererea **56812** din **16/06/2025**
având aviz de incepere a lucrărilor cu nr din

- Beneficiar:** MUNICIPIUL SATU MARE
- Executant:** DĂRĂBAN TUDOR-RADU
- Denumirea lucrărilor recepționate:** Plan de situație în vederea: OBTINERII AVIZULUI DE EXPROPRIERE DIN MUN. SATU MARE , ZONA STR. CRISAN SI STR. GRIVITEI.
- Nominalizarea documentelor și a documentațiilor care se predau Oficiului de Cadastru și Publicitate Imobiliară SATU MARE conform avizului de incepere a lucrărilor:**

Număr act	Data act	Tip act	Emitent
Masuratori	10.06.2025	inscris sub semnatura privata	PFA Daraban Tudor Radu
Plan de	10.06.2025	inscris sub semnatura privata	PFA Daraban Tudor Radu
Plan incadrare	10.06.2025	inscris sub semnatura privata	PFA Daraban Tudor Radu
Tabele Anexe	10.06.2025	inscris sub semnatura privata	PFA Daraban Tudor Radu
Documentatie	10.06.2025	inscris sub semnatura privata	PFA Daraban Tudor Radu

Așa cum sunt atașate la cerere.

5. Concluzii:

Pentru procesul verbal 1011 au fost recepționate 0 propuneri.

6. Erori topologice față de alte entități spațiale:

Identificator	Tip eroare	Mesaj suprapunere
164523	Avertizare	Receptia 56812/16.06.2025: Poligonul 1 se suprapune cu terenul 164523 pe o suprafata de 213 mp!
179297	Avertizare	Receptia 56812/16.06.2025: Poligonul 1 se suprapune cu terenul 179297 pe o suprafata de 137 mp!
182431	Avertizare	Receptia 56812/16.06.2025: Poligonul 1 se suprapune cu terenul 182431 pe o suprafata de 27 mp!
179158	Avertizare	Receptia 56812/16.06.2025: Poligonul 1 se suprapune cu terenul 179158 pe o suprafata de 13865 mp!
-	Avertizare	Receptia 56812/16.06.2025: Poligonul 1 se afla intr-o zona reglementata prin L17/2014! UAT 136483
-	Avertizare	Receptia 56812/16.06.2025: Poligonul 1 se afla intr-o zona reglementata prin L17/2014! UAT 136483


Lucrarea este declarată **Admisă**

Inspector
AGNETA SUCIU

Lista proprietarilor si a altor titulari de drepturi reale ai caror imobile sunt afectate de coridorul de expropriere.

Nr. crt	Județul	UAT	Nume si prenume proprietari/detinatori imobil	Tarla/Parcela initiala	Intravilan/ Extravilan	Categ. de folosinta	Numar cadastral	Numar carte funciara	Suprafata totala (mp)	Suprafata de expropriate (mp)
1	Satu Mare	Satu Mare	Municipiul Satu Mare	-	Intravilan	Cc	179158	179158	13865	13865
2	Satu Mare	Satu Mare	Municipiul Satu Mare	-	Intravilan	Drum	179297	179297	6126	137
3	Satu Mare	Satu Mare	SC Orizont SA Satu Mare	-	Intravilan	Cc	164523	164523	3529	213
4	Satu Mare	Satu Mare	Municipiul Satu Mare	-	Intravilan	Drum	182431	182431	8003	27
TOTAL									14242	

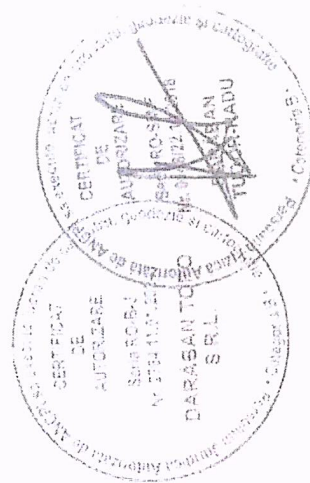
A.N.C.P.I.
 Oficiul de Cadastru și
 Publicitate Imobiliară
 Satu Mare
 nr. înreg 56812 / 16.06.2025
 Verificat și recepționat



Lista proprietarilor si a altor titulari de drepturi reale ai caror imobile sunt afectate de coridorul de expropriere.

Nr. crt	Judetul	UAT	Nume si prenume proprietari/detinatori imobil	Tarla/Parcela initiala	Intravilan/ Extravilan	Categ. de folosinta	Numar cadastral	Numar carte funciara	Suprafata totala (mp)	Suprafata de expropriate (mp)
1	Satu Mare	Satu Mare	SC Orizont SA Satu Mare	-	Intravilan	Cc	164523	164523	3529	213
TOTAL										
213										

A.N.C.P.I.
 Oficiul de Cadastru și
 Publicitate Imobiliară
 Satu Mare
 nr. înreg S6812 / 16.06.2025
 Verificat și receptionat





PLAN DE INCADRARE IN ZONA
in vederea obtinerii avizului de expropriere
din mun. Satu Mare, zona str. Crisan si str. Grivitei - intravilan
privind imobile din CF 179297, 179158, 164523, 182431 - Satu Mare
UAT Satu Mare, jud. Satu Mare
Scara 1:5000



A.N.C.P.I.
Oficiul de Cadastru și
Publicitate Imobiliară
Satu Mare
nr. înreg 56812 / 16.06.2025
Verificat și recepționat.

Legenda :

 - amplasament studiat



Executant

DARABAN Tudor-Radu

