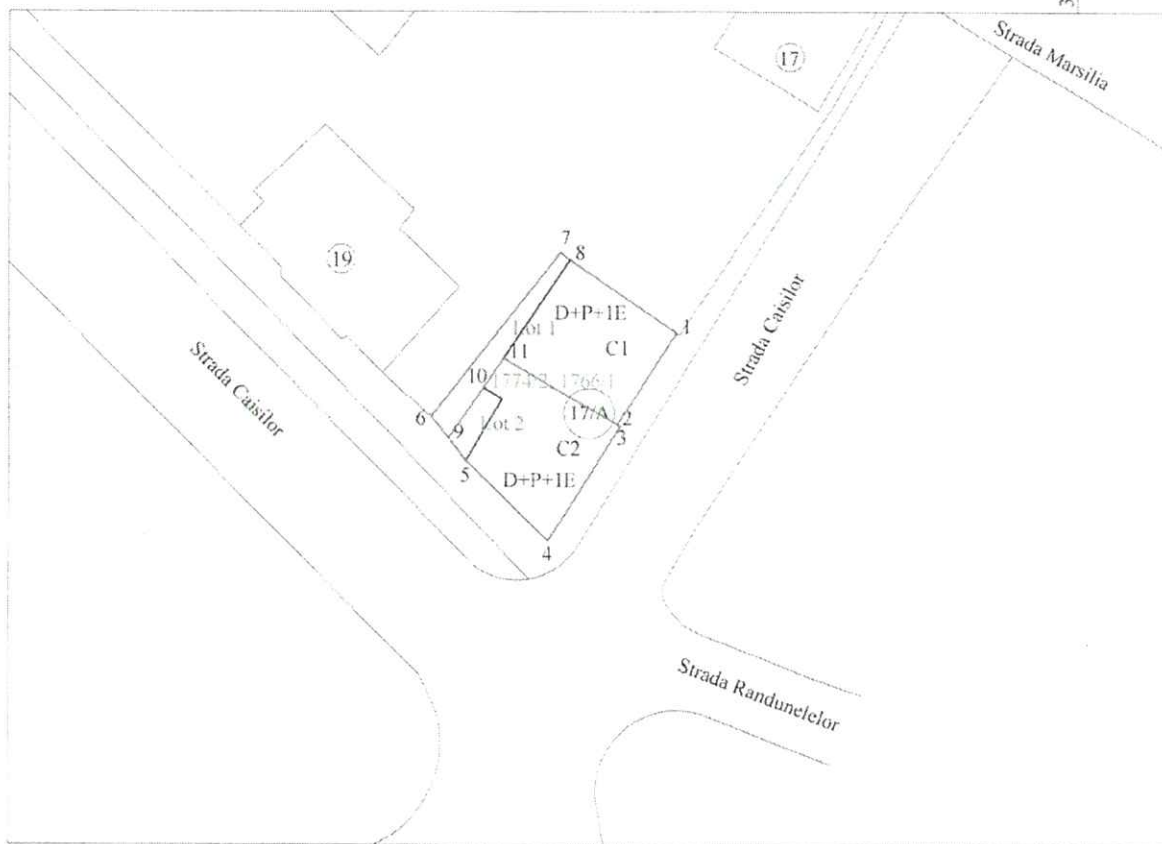


# PLAN DE AMPLASAMENT ȘI DELIMITARE A IMOBILULUI CU PROPUNEREA DE DEZMEMBRARE

Scara 1:500

Nr. cadastral:	Suprafata masurata	Adresa imobilului	
1774/2, 1766/1	172	Satu Mare, str. Caisilor, nr. 17/a	
Cartea Funciara nr.	9819	UAT	Satu Mare



**Tabel de miscare parcelara pentru dezmembrare imobil**

Situatia actuala (inainte de dezmembrare)						Situatia viitoare (dupa dezmembrare)					
Nr. CF	Nr. cad.	Suprafata din act (mp)	Suprafata masurata (mp)	Categoria de folosinta	Descrierea imobilului	Nr. cad.	Suprafata (mp)	Suprafata din act (mp)	Suprafata masurata (mp)	Categoria de folosinta	Descrierea imobilului
9819	1774/2	86	144	Ce	Curti, constructii	Lot 1	93	72	93	Ce	Curti, constructii intrav. cu casa C1
	1766/1	58	28	Ce	Curti, constructii	Lot 2	79	72	79	Ce	Curti, constructii intrav. cu casa C2
Total		144	172				172	144	172		

Executant: ing. Miron Dumitru

Confirm executarea masuraturilor terenului si corectitudinea intocmirii documentatiei cadastrale si corespondenta acestuia cu realitatea din teren

Semnatura si stampila

Proiect nr.300 - 15.02.2018  
Beneficiar: Varga Helen Beatrice

Inspector

Confirm introducerea imobilului in baza de date integrata si atribuirea numarului cadastral

Semnatura si parafa

Data .....

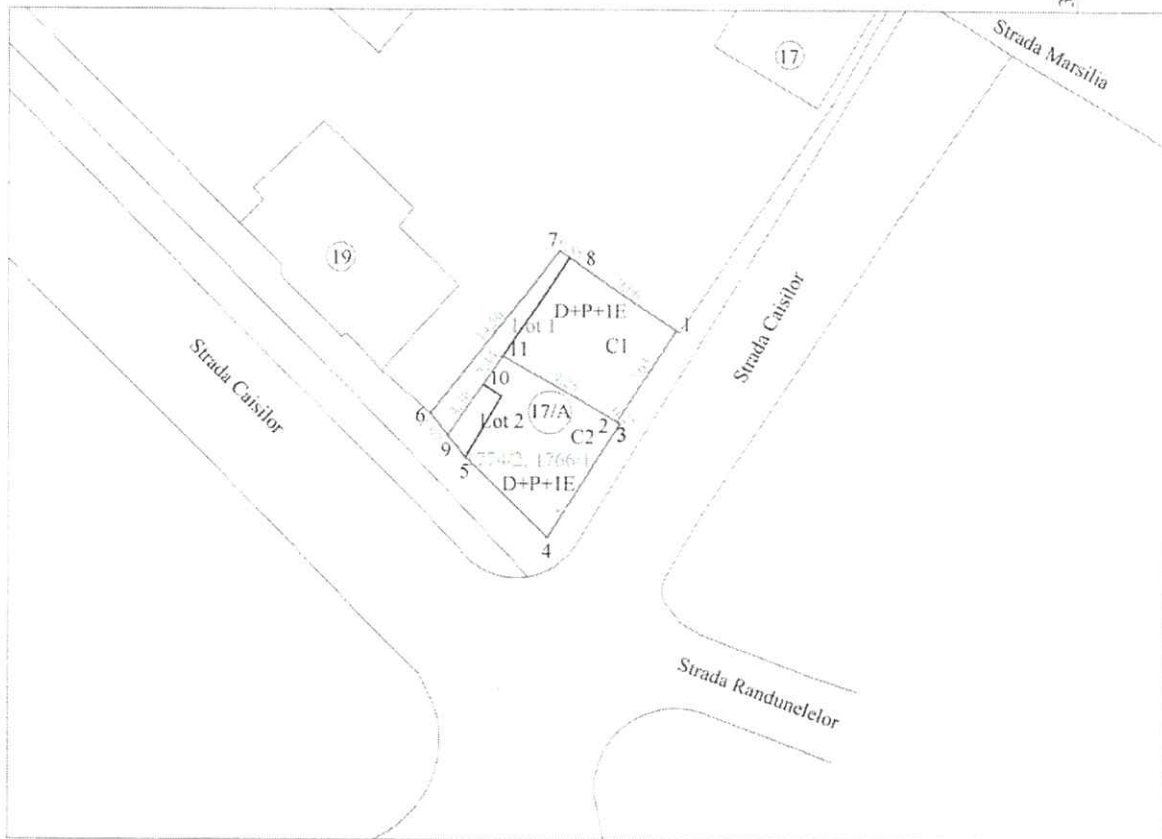
Stampila BCPI



# PLAN DE AMPLASAMENT ȘI DELIMITARE A IMOBILELOR

Scara 1:500

Nr. cadastral:	Suprafata masurata	Adresa imobilului	
Lot 1	93	Satu Mare, str. Caisilor, nr. 17/a	
Cartea Funciara nr.		UAT	Satu Mare



A. Date referitoare la teren				
Nr. parcela	Categoria de folosinta	Suprafata din act (mp)	Suprafata masurata (mp)	Mentiiuni
Lot 1	Cc	72	93	Partial imprejmuit
Total		72	93	

**B. Date referitoare la constructii**

Cod	Destinatia	Suprafata construita la sol (mp)	Mentiiuni
C1	CL	73.00	Casa de locuit tip D+P+1E
Total		73.00	

Suprafata totala masurata a imobilului = 93mp  
 Suprafata din act = 72mp

Executant: Ing. Miron Dumitru  
 Confirm executarea masuratorilor la teren, corectitudinea informarii documentelor cadastrale si corespondenta acestora cu suprafata din teren.  
 Semnatura si stampila

Proiect nr.300 - 15.02.2018  
 Beneficiar : Varga Helen Beatrix



Inspector

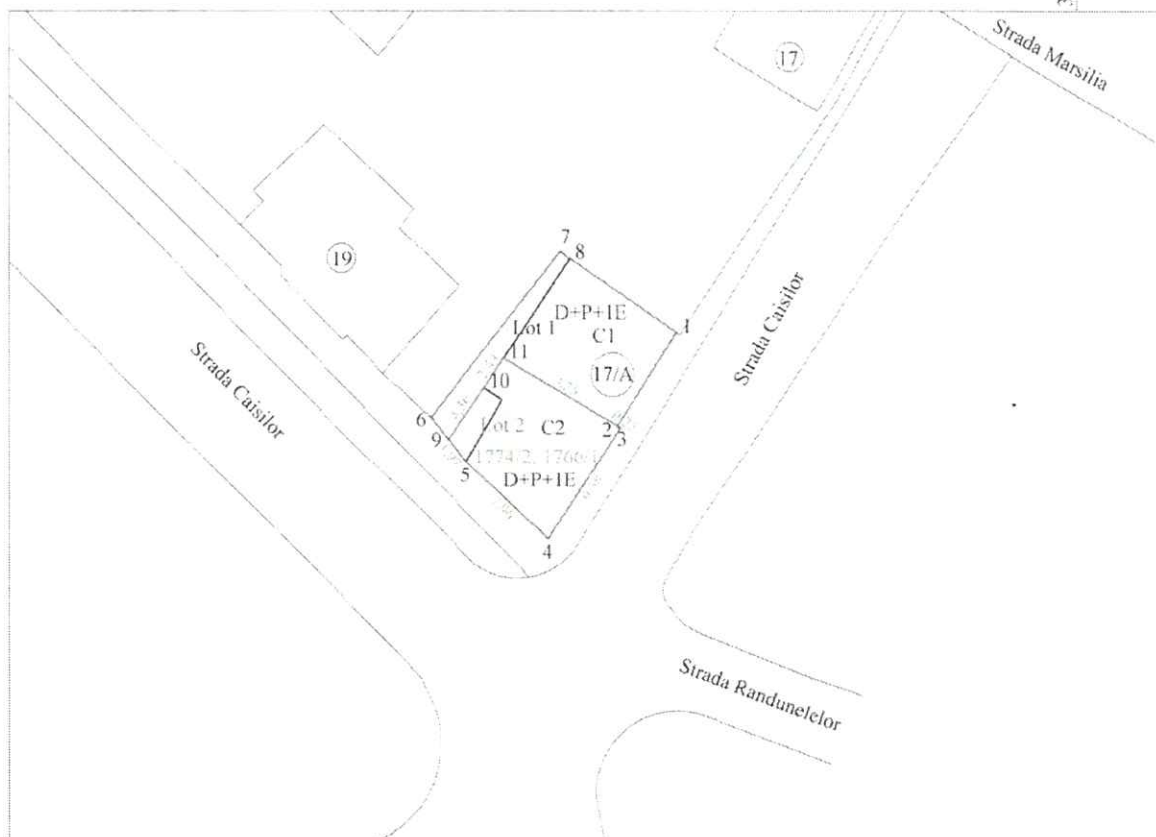
Confirm introducerea imobilului in baza de date integrata si atribuirea numarului cadastral  
 Semnatura si parafa  
 Data .....

Stampila BCPI

# PLAN DE AMPLASAMENT ȘI DELIMITARE A IMOBILELOR

Scara 1:500

Nr. cadastral:	Suprafata masurata	Adresa imobilului	
Lot 2	79	Satu Mare, str. Caisilor, nr. 17/a	
Cartea Funciara nr.		UAT	Satu Mare



A. Date referitoare la teren				
Nr. parcela	Categoria de folosinta	Suprafata din act (mp)	Suprafata masurata (mp)	Mentuni
Lot 2	A	72	79	Partial imprejmuit
Total		72	79	
B. Date referitoare la constructii				
Cod	Destinatia	Suprafata construita la sol (mp)		Mentuni
C1	CL	71.00		Casa de locuit tip D+P+IE
Total		71.00		

Suprafata totala masurata a imobilului = 79mp

Suprafata din act = 67mp

Executant: ing. Miron Dumitru  
 Confirm executarea masuratorilor la teren, corectitudinea intocmirii documentatiei cadastrale si corespondenta acesteia cu realitatea din teren.  
 Semnatura si stampila: 15.02.2018

Proiect nr.300 - 15.02.2018  
 Beneficiar: Varga Helen Beata

Inspector

Confirm introducerea imobilului in baza de date integrata si atribuirea numarului cadastral

Semnatura si parafa

Data .....

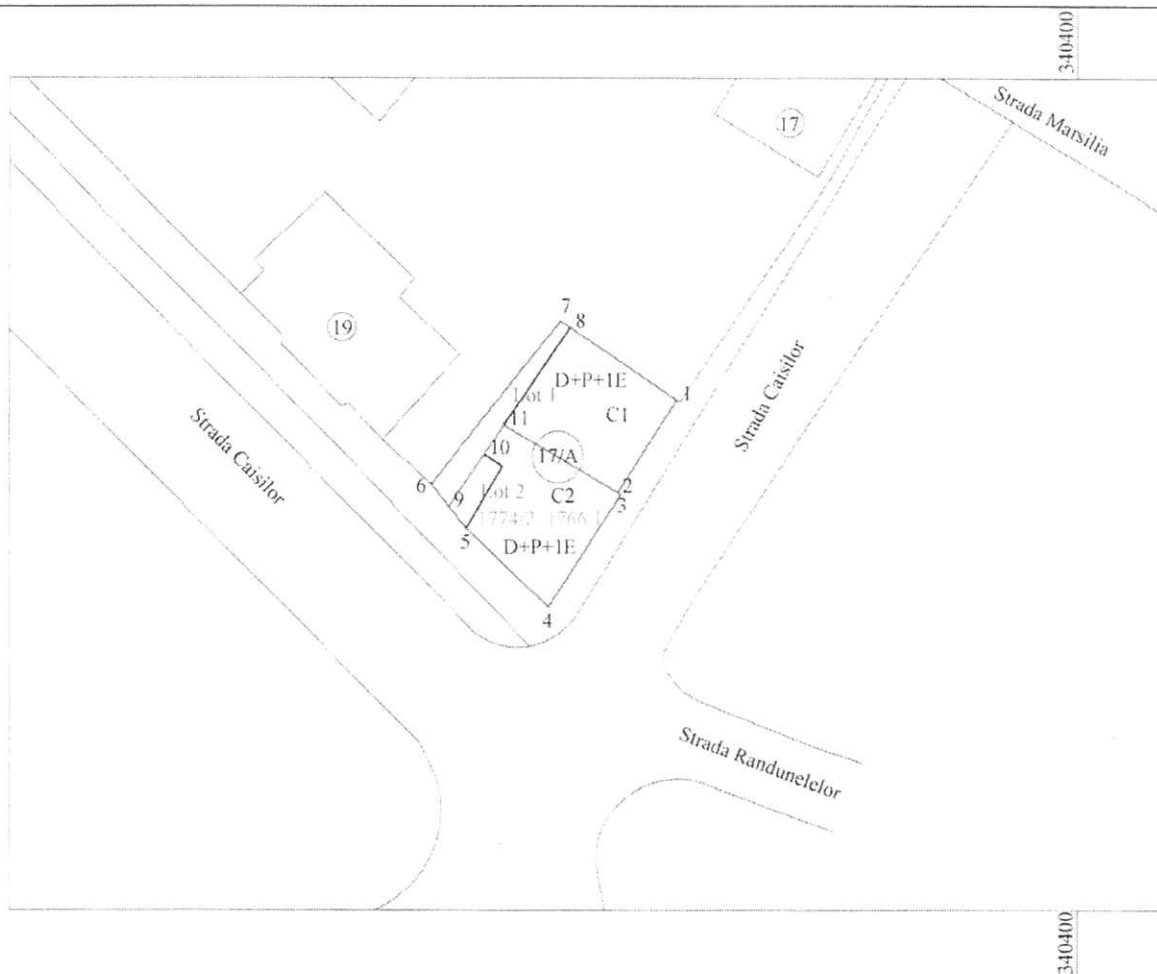
Stampila BCPI

# CALCULUL SUPRAFETELOR

a imob. de sub nr. top 1774/2, 1766/1 din CF nr. 9819 Satu Mare

din loc. Satu Mare , jud. Satu Mare

Scara 1:500



Lot 1

Sistem de coordonate STEREOGRAFIC 1970		
Cod pct.	Coord. X	Coord. Y
1	701958,4731	340371,9504
2	701952,0540	340367,8180
11	701956,7149	340359,8280
10	701954,6913	340358,4598
9	701951,1003	340355,9801
6	701952,6450	340354,7650
7	701964,0798	340363,7815
8	701963,5988	340364,4823
Suprafata 93 mp		

Lot 2

Sistem de coordonate STEREOGRAFIC 1970		
Cod pct.	Coord. X	Coord. Y
2	701952,0540	340367,8180
3	701951,9102	340368,0228
4	701944,0324	340362,9331
5	701949,5557	340357,1952
9	701951,1003	340355,9801
10	701954,6913	340358,4598
11	701956,7149	340359,8280
Suprafata 79 mp		

Executant: Ing. Miron Dumitru  
 Confirm executarea masuratorilor la teren  
 corectitudinea inoemtrii documentatiei cadastrale  
 si corespondenta acestora cu realitatea din teren  
 Semnatura si stampila  
 Proiect nr. 300 - 15.02.2018  
 Beneficiar: Varga Helen Beatrix



Inspector  
 Confirm introducerea imobilului in baza de date integrata si  
 atribuirea numarului cadastral  
 Semnatura si parafa  
 Stampila BCPI  
 Data .....

# PLAN DE AMPLASAMENT ȘI DELIMITARE A IMOBILELOR

Scara 1:500

Nr. cadastral:	Suprafata masurata	Adresa imobilului	
1774/2. 1766/1	172	Satu Mare, str. Caisilor, nr. 17/a	
Cartea Funciara nr.	9819	UAT	Satu Mare



## A. Date referitoare la teren

Nr. parcela	Categoria de folosinta	Suprafata din act (mp)	Suprafata masurata (mp)	Mentuni
1774/2	Cc	86	144	Total imprejmuit
1766/1	Cc	58	028	
Total		144	172	

## B. Date referitoare la constructii

Cod constr.	Destinatia	Suprafata construita la sol (mp)	Mentuni
C1	CL	73.00	Casa- Pop Valeria
C2	CL	71.00	Casa-Varga Helen Beatrix
Total		144.00	

Suprafata totala masurata a imobilului = 172mp

Suprafata din act = 144mp

Executant: ing. Miron Dumitru  
 Confirm executarea masuratorilor la teren  
 corectitudinea incadrarii in planul cadastral  
 si corespondenta acestuia cu realitatea din teren  
 Semnatura si stampila  
 Project nr. 300 - 15.02.2018  
 Beneficiar: Varga Helen Beatrix

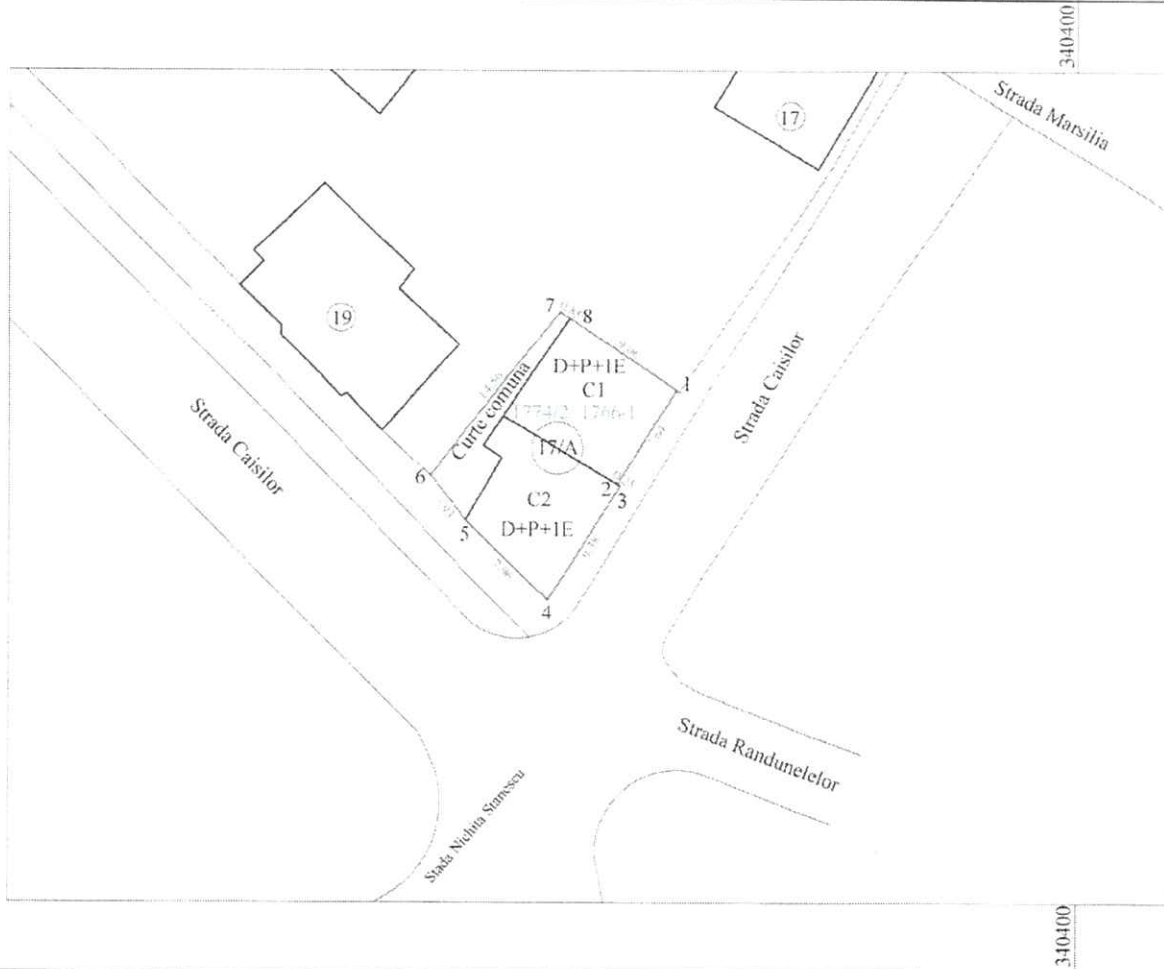
Inspector  
 Confirm introducerea imobilului in baza de date integrata si  
 atribuirea numarului cadastral  
 Semnatura si parafa  
 Stampila BCPI  
 Data .....

# CALCULUL SUPRAFETELOR

a imob. de sub nr. top 1774/2, 1766/1 din CF nr. 9819 Satu Mare

din loc. Satu Mare , jud. Satu Mare

Scara 1:500



Sistem de coordonate STEREOGRAFIC 1970		
Cod pct.	Coord. X	Coord. Y
1	701958,4731	340371,9504
2	701952,0459	340367,8128
3	701951,9102	340368,0228
4	701944,0324	340362,9331
5	701949,5557	340357,1952
6	701952,6450	340354,7650
7	701964,0798	340363,7815
8	701963,5988	340364,4823
Suprafata 172 mp		

Executant: ing. Miron Dumitru  
 Confirm executarea masuratorilor la teren  
 corectitudinea inregistrarii documentatiei cadastrale  
 si corespondenta acestora cu planurile din teren.  
 Semnatura si stampila  
 Proiect nr.300 - 15.02.2018 N.  
 Beneficiar : Varga Helen Beatrix

Inspector  
 Confirm introducerea imobilului in baza de date integrata si  
 atribuirea numarului cadastral  
 Semnatura si parafa  
 Stampila BCPI Data .....