



OFICIUL DE CADASTRU ȘI PUBLICITATE IMOBILIARĂ SATU MARE  
BIROUL DE CADASTRU ȘI PUBLICITATE IMOBILIARĂ SATU MARE  
DOSAR Nr. **18738 / 16.04.2008**  
**ÎNCHEIERE Nr. 19738**

Registrator: PRODAN ARDELEAN MONICA

Asistent-registrator: POP FLORICA

Asupra cererii introduse de **SAVA GHEORGHE PRIN BN BOTEA** domiciliat în **SATU MARE** privind **INTABULARE** în cartea funciară, în baza **CONTRACT DE VANZARE CUMPARARE AUT.2051/2008**, văzând referatul asistentului-registrator, în sensul că nu există piedici la înscriere, fiind îndeplinite condițiile prevăzute la art. 48 din Legea nr. 7/1996 cu modificările și completările ulterioare, tariful achitat în sumă de **100** lei, cu chitanța nr. **16490 / 2008**, pentru serviciul PUBLICITATE IMOBILIARA , având codul nr. **7.3.2** .

**DISPUNE:**


Admiterea cererii cu privire la imobilul **TEREN 130/1140 PARTE** înscris în cartea funciară nr. **15384** a (localității) unității administrativ-teritoriale **SATU MARE** cu numărul cadastral **13597,13596/1** , proprietatea lui **STATULUI ROMAN** de sub **B5** , și să se înscrie: **DREPTUL DE PROPRIETATE** cu titlu de drept **CUMPARARE** , în cotă de **130/1140 PARTE** , în favoarea **SAVA C GHEORGHE SI SAVA P VIORICA**

.Prezenta se va comunica **SAVA GHEORGHE PRIN BN BOTEA** .

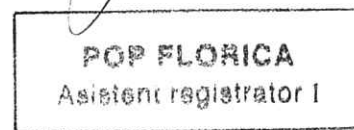
Cu drept de plângere în termen de 15 zile de la comunicare, care se depune la Biroul de Cadastru și Publicitate Imobiliară SATU MARE , se înscrie în cartea funciară și se soluționează de Judecătoria în circumscripția căreia se află imobilul.

Soluționată la data de **25.04.2008**

Registrator,



Asistent – registrator,





100055826474

Incheiere Nr. 12743 / 01-03-2018

**Oficiul de Cadastru și Publicitate Imobiliară SATU MARE**  
**Biroul de Cadastru și Publicitate Imobiliară Satu Mare**Dosarul nr. 12743 / 01-03-2018  
**INCHEIERE Nr. 12743****Registrator:** Florinela Rosca**Asistent:** ADRIAN-VASILE BOJAN

Asupra cererii introduse de OCPI SATU MARE domiciliat in - privind Notare in cartea funciara, in baza:

-Act Administrativ nr.12011/27-02-2018 emis de OCPI SATU MARE;

fiind indeplinite conditiile prevazute la art. 29 din Legea cadastrului si a publicitatii imobiliare nr. 7/1996, republicata, cu modificarile si completarile ulterioare, tariful achitat in suma de 0 lei, cu documentul de plata:

-  
pentru serviciul avand codul 242

Vazand referatul asistentului registrator in sensul ca nu exista impedimente la inscriere

**DISPUNE**

Admiterea cererii cu privire la:

- imobilul cu nr. topografic 13597, inscris in cartea funciara 154805 UAT Satu Mare avand proprietarii: STATUL ROMAN in cota de 1010/1140 de sub B.1, SAVA C. GHEORGHE, SAVA P. VIORICA in cota de 130/1140 de sub B.2, STATUL ROMAN in cota de 1/1 de sub B.4, ;

- Se noteaza existenta propunerii de admitere a documentatiei cadastrale de prima inregistrare imobil, avizate sub nr. 12011 din 27.02.2018 asupra A.1, A1.2 sub B.5 din cartea funciara 154805 UAT Satu Mare;

**Prezenta se va comunica părților:**

OCPI SATU MARE

\*) Cu drept de reexaminare in termen de 15 zile de la comunicare, care se depune la Biroul de Cadastru si Publicitate Imobiliara Satu Mare, se inscrie in cartea funciara si se solutioneaza de catre registratorul-sef

Data soluționării,

Registrator,

Asistent Registrator,

06-03-2018

ADRIAN-VASILE BOJAN



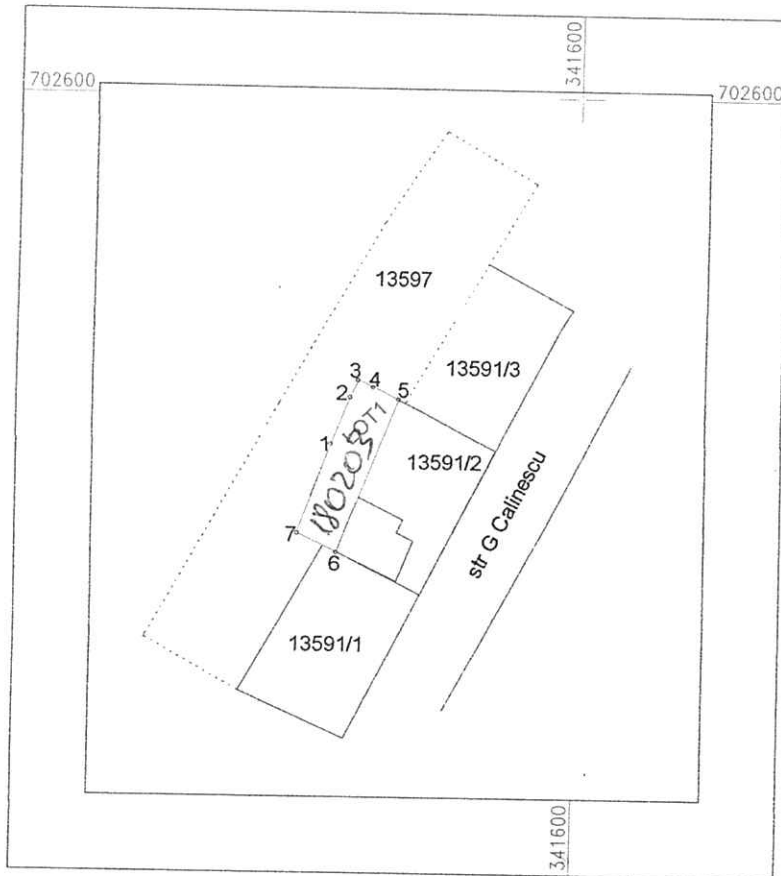
\*) Cu excepția situațiilor prevăzute la Art. 62 alin. (1) din Regulamentul de avizare, recepție și inscriere în evidențele de cadastru și carte funciara, aprobat prin ODG Nr. 700/2014.



# PLAN DE AMPLASAMENT SI DELIMITARE A IMOBILULUI CU PROPUNEREA DE DEZLIPIRE/ALIPIRE SCARA 1:1000



Nr.cadastral	Suprafata masurata a imobilului	Adresa imobilului
13597 LOT1	130 mp	INTRAVILAN SATU MARE
Cartea Funciara nr.		Unitatea Administrativ Teritoriala ( UAT)
154805		SATU MARE



SITUATIA ACTUALA inainte de alipire/dezlipire				SITUATIA VIITTOARE dupa alipire/dezlipire			
Nr. cadastral	Suprafata (mp)	Categoria de folosinta	Descrierea imobilului	Nr. cadastral	Suprafata (mp)	Categoria de folosinta	Descrierea imobilului
13597	1140	A	intravilan	13597	1010	A	intravilan
				LOT1	130	A	intravilan
TOTAL	1140				1140		

Suprafata totala masurata a imobilului= 130 mp  
Suprafata din act a imobilului= 130/1140 mp

**Executant: ing. Donka Vasile**  
Confirm executarea masuratorilor la teren corectitudinea intocmirii documentatiei cadastrale si corespondenta acesteia cu realitatea din teren  
semnatura si stampila

**Inspector:**  
Confirm introducerea imobilului in baza de date integrata si atribuirea numarului cadastral  
semnatura si parafa  
Data

Stampila ECP

12011/27.02.2018

Data: 14.02.2018





# CALCULUL SUPRAFETEI

Parcela (LOT1) A

Nr. Pct.	Coordonate pct.de contur		Lungimi laturi D(i,i+1)
	X [m]	Y [m]	
1	702553.954	341567.688	6.726
2	702560.187	341570.216	2.471
3	702562.440	341571.232	2.235
4	702561.508	341573.263	3.718
5	702559.887	341576.609	21.756
6	702539.657	341568.605	5.777
7	702542.186	341563.411	12.521

S(LOT1)=130.21mp P=55.204m



DESCRIEREA TOPOGRAFICA A PUNCTELOR NOI  
INTRAVILAN  
SCARA 1:1000

Județul: **SATU MARE**  
Unitatea administrativ-teritorială: **SATU MARE**  
Cod SIRSUP: 30  
Adresa imobilului: intravilan Satu Mare  
Nr. cadastral al corpului de proprietate .....13597.....

Numele și prenumele proprietarului:  
**Sava Gheorghe si Sava Viorica**  
Domiciliul: Satu Mare, str Gheorghe Calinescu nr. 4

