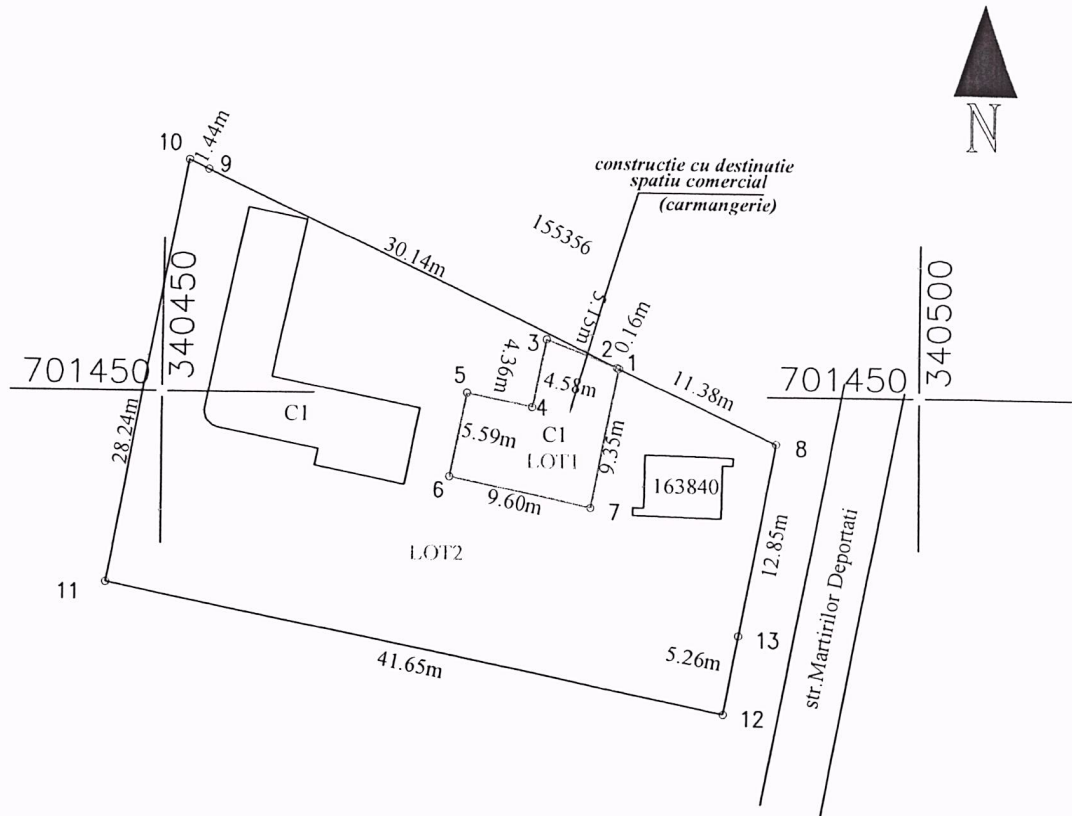


PLAN DE AMPLASAMENT SI DELIMITARE A IMOBILULUI CU PROPUNEREA DE DEZLIPIRE/ALIPIRE

SCARA 1:500


Nr.cadastral	Suprafata masurata a imobilului	Adresa imobilului
154741	966 mp	intravilan Satu Mare, str. Martirilor Deportati, nr.25
Cartea Funciara nr.		Unitatea Administrativ Teritoriala (UAT)
154741		SATU MARE



SITUATIA ACTUALA inainte de alipire/dezlipire				SITUATIA VIITOARE dupa alipire/dezlipire			
Nr. cadastral	Suprafata (mp)	Categoria de folosinta	Descrierea imobilului	Nr. cadastral	Suprafata (mp)	Categoria de folosinta	Descrierea imobilului
154741	966	Cc	intravilan	LOT1 162386	76	Cc	intravilan
				LOT2 154741	890	Cc	intravilan
TOTAL	966				966		

Suprafata totala masurata a imobilului= 966 mp
Suprafata din act a imobilului= 945 mp

CONFORM CU ORIGINALUL



Executant: ing. Kovacs Zoltan Attila
Confirm executarea masurarilor la teren
corectitudinea intocmirii documentatiei cadastrale
si corespondenta acesteia cu realitatea din teren

semnatura si stampila

Scria RO-SM-F
N. 0154/29.01.2019
KOVACS
ZOLTAN ATTILA

Data: 27.08.2019

Inspector:
Confirm introducerea imobilului in baza de date
integrata si atribuirea numarului cadastral

semnatura si parafa

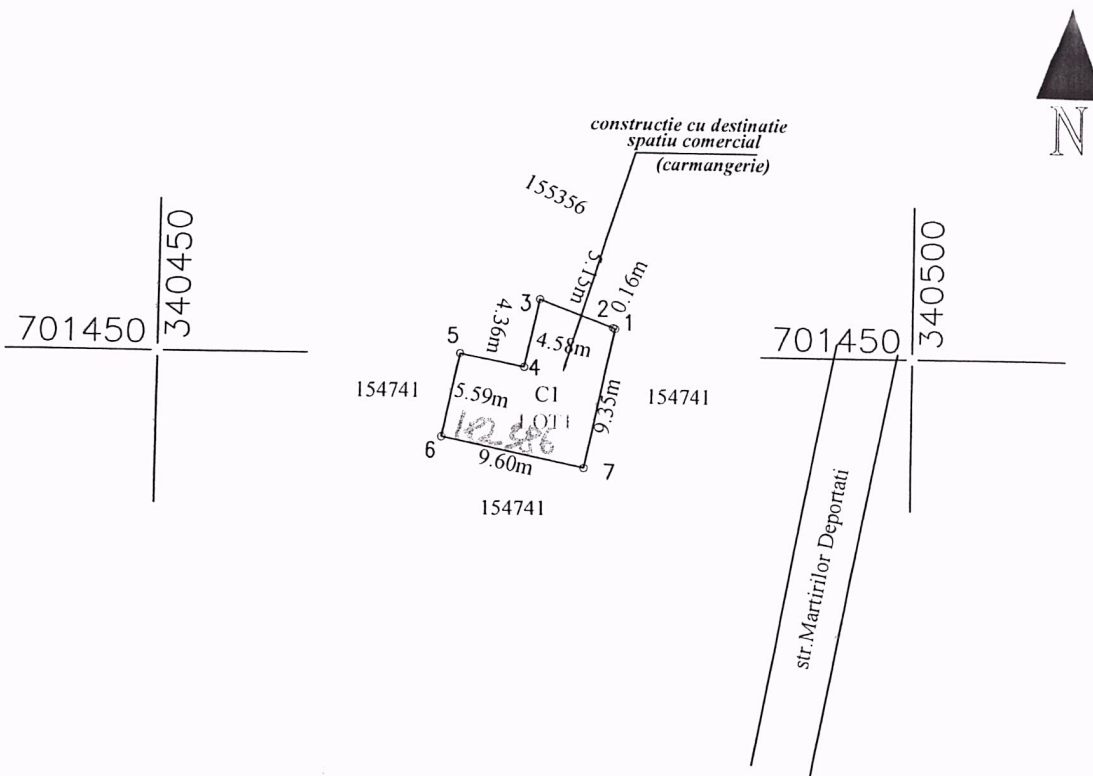
Data

Stampila BCPI 58060/06.09.2019

PLAN DE AMPLASAMENT SI DELIMITARE A IMOBILULUI

SCARA 1:1000

Nr. cadastral LOT1	Suprafata masurata a imobilului 76 mp	Adresa imobilului intravilan Satu Mare, str. Martirilor Deportati, nr.25
Cartea Funciara nr. 154741	Unitatea Administrativ Teritoriala (UAT) SATU MARE	



A. Date referitoare la teren			
Nr. parcela	Categoria de folosinta	Suprafata (mp)	Mentii
LOT1	Cc	76	imobil neimprejmuit
Total		76	

B. Date referitoare la constructii			
Cod	Destinatia	Suprafata construita la sol (mp)	Mentii
C1	CIE	76	SPATIU COMERCIAL - CARMANGERIE
C2			
C3			
C4			
Total			

Suprafata totala masurata a imobilului= 76 mp
Suprafata din act a imobilului= 76 mp

Executant: ing. Kovacs Zoltan Attila
Confirm executarea masuratorilor la teren corectitudinea intocmirii documentatiei cadastrale si corespondenta acesteia cu realitatea din teren

semnatura si stampila

Data: 27.08.2019

Inspector: **CODREAN BOGDAN ADRIAN**
Confirm introducerea imobilului in baza de date integrata si atribuirea numarului cadastral

semnatura si parafa
Data

Stampila BCPI **58060/04.08.2019**

CONFORM CU ORIGINALUL

