



începutul secolului XX



1910 - 1916



1929-1931



1940



1941



2017

● Momente semnificative în dezvoltarea Pieței Centrale a orașului

● Evenimente majore care influențează dezvoltarea orașului

● Evenimente majore care determină restructurarea orașului

sec. IX-X

1181 Prima mențiune documentară a comitatului Satu Mare

Prima cetate menționată pe teritoriul orașului: fortificație de apărare construită din lemn și pământ.

1241-124 Marea invazie mongolă. Cetatea de pământ este distrusă de tătari.

1270-129 eforturi de reconstruire a cetății (2) Se reface de data aceasta din piatră.


1543 Cetatea intră în posesia familiei Bathory.

Cetatea se reconstruiește de data aceasta din piatră.

1241

1562

1562 Cetatea este asediată. Armatele transilvănene o incendiază înainte de a o părăsi.



Imagine a cetății în jurul anilor 1565, Satu Mare. Studii și comunicări XXVI/II, 2010, pag. 39

Cetatea se reconstruiește a treia oară și o dată cu aceasta începe și extinderea orașului spre partea de nord, înafara zidurile de apărare.

1704 Fortificația este descrisă în actul de predare a sa către austrieci. După această dată este demolată.

1711 Alexandru Karoly încheie pacea cu habsburgii. Pacea de la Satmar.

1712 Sătmarul și Mintiu se unesc și primesc statutul de oraș liber regal.

1760 bratul Someșului care separă cele două orașe este închis cu dig și albia secată.

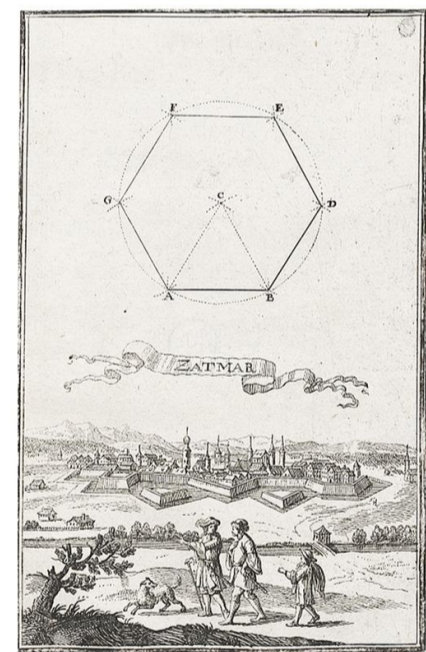
Cursul râului este modificat în trei etape consecutive până în 1806.

1704



Gravură reprezentând orașul și cetatea Satu Mare în jurul anului 1660 Doru Radosav, Orașul Satu-Mare, București, Editura Sport-Turism, 1984, pag. 26

Armata otomană asediază cetatea.



Stampă reprezentând cetatea Satu Mare-1698 https://ro.wikipedia.org/wiki/Satu_Mare

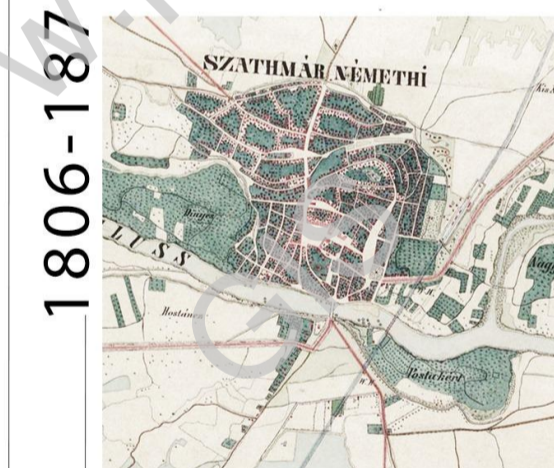
1565 La ordinul generalului austriac Schwendi se reclădește cetatea (3) în formă de pentagon cu 5 bastioane.



Orașul Satu Mare pe planul primei ridicări militare Arhivele Naționale ale Ungariei https://maps.hungaricana.hu/en

1783-1785

1823 Se înființează comisia de sistematizare a orașului.



Orașul Satu Mare pe planul celei de-a doua ridicări militare Arhivele Naționale ale Ungariei https://maos.hungaricana.hu/en

1806-187

1870 începe construcția căilor ferate.



cărți poștale cu vechiul pod la sfârșitul secolului XIX/începutul secolului XX http://ioanageorghepuscas.ro/index.php?-cartipostale

1899



Imaginea orașului în jurul anului 1900, Satu Mare. Studii și comunicări XXVI/II, 2010, pag. 41

1900

Are loc un proces accelerat de industrializare. Barăcile și tarabele sunt demolate pentru a face loc pieței centrale a orașului.

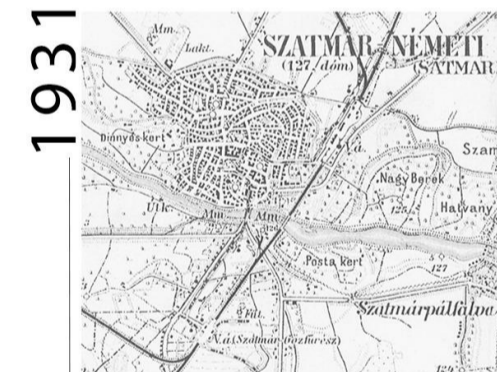
O dată sistematizate arterele principale, orașul se dezvoltă accelerat pe direcția axelor lor.



Satu Mare 1915 - Arhivele Naționale ale Ungariei. https://maps.hungaricana.hu/en

1900


1918 Se înființează Consiliul Național Român al orașului.



Satu Mare 1931 - Arhivele Naționale ale Ungariei. https://maps.hungaricana.hu/en

1931

Țesutul orașului continuă să se dezvolte, la început mai ales spre nord.



Din cartofilia orașului Satu Mare, cărți poștale cu vechiul pod Decebal 1939. http://ioanageorghepuscas.ro/index.php?-cartipostale

1939



Satu Mare 1943 - Arhivele Naționale ale Ungariei. https://maps.hungaricana.hu/en

1943

1944 Mișcarea fascistă recurge la acte de barbaritate. Orașul este ruinat de bombardamente care distrug pe lângă uzine și poduri și o mare parte a clădirilor publice.

Apar cartierele de locuit de tip Micro - țesut dens de blocuri de locuințe colective.

1944

1970 În mai-iunie au loc inundații catastrofale care distrug mare parte a fondului construit.



Imagini din timpul inundațiilor de pe 14 mai 1970 http://albums.atumare.tri-pod.com/vechi.htm

1970

1971-1972 Planul de sistematizare este actualizat pentru a răspunde noilor cerințe. Sistematizarea noului centru al orașului este propusă de Nicolae Porumbescu

Orașul este silit să se refacă din nou, concentrându-se pe fondul de locuințe și pe partea economică pentru a se putea repune pe picioare. Astfel orașul de astăzi este în mare parte construit în ultimii 50-60 de ani.

1976 Se construiește podul Golescu

1988 Se reface podul Decebal din beton



S.C. ARHabitat 2015 S.R.L. Str. C. Coposu nr.2, et.7, ap. 58B, Satu Mare E-mail: satumare@arhidinamic.ro			beneficiar:	MUNICIPIUL SATU MARE	nr.proiect:	87C/2023
NUME	SEMNĂTURA	scara:	titlu proiect:	Modificare Plan Urbanistic Zonal - Centru Vechi- Piata Libertatii	faza:	P.U.Z.
SPECIALIST MCC	arh. TĂMAȘ MARCELA	1:1	denumire planșă: ANEXE STUDIU ISTORIC	Evoluție istorică - momente cheie în dezvoltarea orașului	nr.planșă:	A.01
ȘEF PROIECT	arh. IUORĂȘ VIOLETA	data:	mai 2023			
PROIECTARE	arh. SEVERIN VLAD					
DESENAT	HADRANYI DIANA					